

# BOKN KOMMUNE

## KOMMUNESTYRET

### MØTEINNKALLING

**Møtedato:** 15.12.2015  
**Møtestad:** Boknatun  
**Møtetid:** Kl. 19:00

Den som har lovleg forfall, eller er ugild i nokon av sakene, må melda frå så snart råd er, tlf. 52 75 25 00, slik at varamedlem kan bli innkalla. Varamedlemer møter etter nærare innkalling.

Dokument som ikkje er tilsende, kan du få kopi av på Boknatun. Dokument som ikkje er offentlege, vil bli utleverte i møtet. Dersom medlemene på førehand ønskjer å gjere seg kjent med innhaldet i desse dokumenta, er dei tilgjengelege på rådhuset.

**Bokn kommune**  
7. desember 2015

Tormod Våga  
ordfører

---

Jan Erik Nygaard  
sekretær

## Sakliste

| <b>Sak nr.</b> | <b>Saktittel</b>                                                                                 |
|----------------|--------------------------------------------------------------------------------------------------|
| 059/15         | Godkjenning av møtebok frå møte 01.12.2015.                                                      |
| 060/15         | Husbanken 2015, annen gangs innlån                                                               |
| 061/15         | Bygging av tilrettelagte bustader.                                                               |
| 062/15         | Budsjett 2016 og økonomiplan for 2017 - 2019.                                                    |
| 063/15         | Budsjettkontroll 2015                                                                            |
| 064/15         | Reguleringsplan for Hålandssjøen småbåthavn.                                                     |
| 065/15         | Reguleringsplan for strandområdet med turveg mellom Alvestadkroken og Føresvik, justert framlegg |
| 066/15         | Val av revisor for perioden 2016 - 2020.                                                         |
| 067/15         | Meldingssaker til kommunestyremøte 15.12.2015                                                    |

# BOKN KOMMUNE

## Sakspapir

| <b>SAKSGANG</b>                  |                 |               |                   |
|----------------------------------|-----------------|---------------|-------------------|
| <b>Styre, utval, komite m.m.</b> | <b>Møtedato</b> | <b>Saksnr</b> | <b>Sakshands.</b> |
| Kommunestyret                    | 15.12.2015      | 059/15        | GRS               |
| Kommunestyret                    | 15.12.2015      | 066/15        | GRS               |

|                                |                                  |                              |
|--------------------------------|----------------------------------|------------------------------|
| <b>Saksansv.:</b> Gro Sørensen | <b>Arkiv:</b> K1-033, K3-<br>&17 | <b>Arkivsaknr:</b><br>15/622 |
|                                | <b>Objekt:</b>                   |                              |

**Godkjenning av møtebok frå møte 01.12.2015.**

**RÅDMANNEN SITT FRAMLEGG TIL VEDTAK:**

Møteboka vert godkjent slik ho ligg føre.

# BOKN KOMMUNE

## Sakspapir

| SAKSGANG                  |            |        |            |
|---------------------------|------------|--------|------------|
| Styre, utval, komite m.m. | Møtedato   | Saksnr | Sakshands. |
| Kommunestyret             | 15.12.2015 | 060/15 | AOS        |

|                             |                          |                     |
|-----------------------------|--------------------------|---------------------|
| Saksansv.: Solrunn Alvestad | Arkiv: K1-251<br>Objekt: | Arkivsaknr<br>14/24 |
|-----------------------------|--------------------------|---------------------|

### Husbanken 2015, annen gangs innlån

#### Dokumentliste:

| Nr | T | Dok.dato   | Avsender/Mottakar | Tittel                                                           |
|----|---|------------|-------------------|------------------------------------------------------------------|
| 5  | I | 25.02.2015 | Husbanken         | Startlån 2015                                                    |
| 6  | I | 19.04.2015 | Husbanken         | Avslag på søknad om tilskot til tilpassing for vidaredeling 2015 |
| 9  | I | 29.06.2015 | Husbanken         | Utbetaling av lån.                                               |
| 10 | I | 06.07.2015 | Husbanken         | Vurder startlånbehovet i din kommune.                            |
| 11 | U | 07.09.2015 | Husbanken         | Startlån og tilskot for vidaredeling                             |
| 12 | I | 21.09.2015 | Husbanken         | Startlån 2015 - andre tildeling.                                 |
| 14 | U | 27.10.2015 | Husbanken         | Underskrevet låneavtale kr. 3.000.000                            |

#### Aktuelle lover, forskrifter, avtalar m.m.:

Husbanken sine retningsliner for Startlån

#### RÅDMANNEN SITT FRAMLEGG TIL VEDTAK:

Bokn kommunestyre vedtar å ta opp Startlån frå Husbanken for vidare tildeling med kr 3.000.000,- .

Lånet er eit annuitetslån med totalt løpetid på 30 år

Lånevilkåra fylgjer dei til einkvar tid gjeldande reglar i Husbanken

**01.12.2015 FORMANNSKAPET**

**FS-056/15 VEDTAK:**

Rådmannen sitt framlegg til vedtak vart samrøysta vedtatt.

**Kva saka gjeld:**

Saka gjeld innlån av lånemidlar frå Husbanken til vidare utlån som Startlån

**Bakgrunn for saka:**

Bokn kommune har i år behandla 6 søknader om startlån og innvilga kr 1.636.000.- I 2015 vart 12 søknader behandla og det vart innvilga kr 1.331.500.

I 2014 fekk Bokn kommune tildelt kr 2460000 som var litt mindre beløp enn omsøkt.

I vår gav Husbanken tilsagn om det omsøkte beløp på 3.000.000,-. I september kom det brev om at det var mogleg å søke andre tildeling. Bokn Kommune søkte og fekk tilsagn på det omsøkte beløp på kr 3.000.000,-

**Saksutgreiing:**

Bokn kommune har sidan Startlånordninga vart introdusert av Husbanken, hatt denne ordninga som eit tilbod til folk som bygger eller kjøper seg bustad. Retningslinene for tildeling har endra seg. Der unge i etableringsfasen før var i målgruppa er dei no ikkje det lenger. Startlåna skal no har ein meir sosial profil. Dei personar som langvarig vil ha problem med å finansiera ein bustad av ymse årsaker er no fremste målgruppe.

Det vert oppmoda til at kommunen bruker dei forskjellige økonomiske virkemidla til Husbanken saman.

**Vurdering:**

Startlånet har fungert bra i kommunen gjennom dei åra det har vert gitt. Kommunen har pr april 2015 kr 8.630.768,78 i uteståande lån.

Det kan ventas ein økning i søknader då det er fleire leigebustader under planlegging/bygging samt kommunale tomter til salgs.



Undertegnede **Bokn kommune**, org.nr. 964979723, erkjenner å skyldte Husbanken, org.nr. 942114184,

**kr 3 000 000,-** tremillioner kroner.

Rente- og avdragsvilkårene fastsettes av Kommunal- og moderiseringsdepartementet og Husbanken etter retningslinjer vedtatt av Stortinget. For tiden fastsettes renten på grunnlag av renteutviklingen i markedet. Stortinget kan endre retningslinjene.

### Rentevilkår

Flytende rente - nominell rente 2,089 % pr. år. - effektiv rente 2,005 % pr. år.

Den oppgitte renten er gyldig fram til neste justering. Den flytende renten i Husbanken kan endres inntil seks ganger i året. Renten beregnes og forfaller til betaling etterskuddsvis. I beregning av effektiv rente inngår for tiden termingebyr. Effektiv rente beregnes i samsvar med Forskrift om låneavtaler.

Husbanken kan ensidig endre renten på grunnlag av renteutviklingen i markedet og/eller etter vedtak av departementet eller Stortinget. Ved renteendringer reguleres terminbeløpet slik at avtalt løpetid opprettholdes. Renteendringer varsles minst 6 uker før iverksettelse. Renteendringer, som skjer før lånet er utbetalt, må låntaker selv holde seg orientert om på [www.husbanken.no](http://www.husbanken.no) eller ved å kontakte Husbanken.

### Nedbetalingsvilkår

Lånet gis som annuitetslån uten avdragsfri periode og med en total løpetid på 25 år. Etter avtale med Husbanken kan nedbetalingsvilkårene eventuelt endres. Ytterligere opplysninger om nedbetaling av lånet framgår av vedlagte betalingsplan.

Renter og avdrag betales uoppfordret innen forfallsdager som banken bestemmer. Lån med flytende rente kan til enhver tid innfris helt eller delvis uten at det påløper ekstra kostnader.

### Gebyrer

Hver termin belastes med et gebyr. Gebyret er for tiden kr 30,-.

Husbanken kan ensidig endre og innføre nye gebyrer når endringen er saklig begrunnet ut fra endringer i bankens kostnader eller i omlegging av bankens gebyrstruktur. Endringer varsles minst 6 uker før iverksettelse.

### Forsinket betaling

Innbetalinger anses først å være skjedd når beløpet er godskrevet Husbankens konto. Betales ikke renter og avdrag i rett tid, skal det fra forfall svares forsinkelsesrente fastsatt med hjemmel i forsinkelsesrenteloven av 17. desember 1976.

### Låntakerens plikter

Låntakeren forplikter seg til å oppfylle de vilkår som fremgår av bevilgningsbrev og låneavtale.

### Husbankens rett til å kreve full innfrielse

Husbanken har rett til å kreve full innfrielse straks hvis

- låntaker vesentlig misligholder låneavtalen
- det er gitt uriktige eller ufullstendige opplysninger til Husbanken som låntaker forsto eller burde ha forstått kunne ha vesentlig betydning for Husbanken

Dersom låntaker ikke straks betaler Husbankens kostnader, herunder gebyrer ved eventuell inndrivelse av gjelden (purregebyr og lignende), kan banken belaste lånekontoen for utgiftene eller kreve utgiftene dekket på annen måte.

### Utbetalingsfullmakt

Husbanken har ugenkallelig fullmakt til å utbetale lånet til kommunen på konto nr. 3373.07.02286.

## Aksept av lånevilkår

Vedlagt betalingsplan er en del av låneavtalen. Undertegnede bekrefter å ha mottatt betalingsplan.


Denne låneavtalen er utferdiget i to eksemplarer hvorav låntaker beholder det ene. Undertegnede aksepterer med dette vilkårene i denne avtalen.

Boken

(Sted)

27.10.2015

(Dato)

  
(Stempel og underskrift av ordfører)



KYRRE LINDANGE

(Gjentas med blokkbokstaver)

Dersom andre enn ordføreren undertegner avtalen, skal det legges ved dokumentasjon som viser at vedkommende kan forplikte kommunen.

### Ved retur av låneavtalen skal kommunen legge ved:

Utskrift av kommunestyrets lånevedtak datert ....., sak nr.....

Kopi av Fylkesmannens godkjenning datert ....., hvis kommunen i henhold til kommuneloven §60 nr. 1 er oppført i registeret om betinget godkjenning og kontroll.

Vedlegg:   Betalingsplan



# BOKN KOMMUNE

## Sakspapir

| SAKSGANG                                  |            |        |            |
|-------------------------------------------|------------|--------|------------|
| Styre, utval, komite m.m.                 | Møtedato   | Saksnr | Sakshands. |
| Seniorråd/råd for eldre og funksjonshemma | 30.11.2015 | 022/15 | ITO        |
| Formannskapet                             | 01.12.2015 | 058/15 | ITO        |
| Kommunestyret                             | 15.12.2015 | 061/15 | ITO        |

|                        |                          |                      |
|------------------------|--------------------------|----------------------|
| Saksansv.: Ingunn Toft | Arkiv: K1-613<br>Objekt: | Arkivsaknr<br>15/653 |
|------------------------|--------------------------|----------------------|

### Bygging av tilrettelagte bustader.

### Dokumentliste:

#### Aktuelle lover, forskrifter, avtalar m.m.:

Stortingsmelding nr 49 1997-98

Bustadpolitisk handlingsplan for Bokn kommune vedteke 16.06.15

#### RÅDMANNEN SITT FRAMLEGG TIL VEDTAK:

1. For å møta framtidig behov for tilrettelagde bustader vert arbeidet starta med å planlegge inntil 10 bustader for eldre/demente, og inntil 5 bustader for bebuarar med samansette utfordringar med behov for omsorg.
2. Det vert sett ned ei arbeidsgruppe bestående av politiske representantar oppnemnd av Formannskapet og 2 representantar frå administrasjonen. I tillegg skal arbeidsgruppa bestå av ein tillitsvald frå Sjukestova.
3. Det vert engasjert prosjektleiar for arbeidet.
4. Arbeidsgruppa legg sjølv fram forslag til mandat for arbeidet, framdriftsplan og budsjett for planarbeidet.
5. Formannskapet fungerer som styringsgruppe for prosjektet og godkjenner forslag til mandat, framdriftsplan og budsjett for planarbeidet.
6. Utgifter til prosjektstilling og planarbeid vert dekkja inn som del av investeringa.
7. Økonomisk ramme for prosjektet er sett til kr 44 580 000,-.

## **01.12.2015 FORMANNSKAPET**

Forslag frå Tormod Våga SP:

Pkt. 2 vert korrigert; Det vert sett ned ei arbeidsgruppe beståande av representantar oppnemd av Formannskap og 1 representant frå Administrasjonen. I tillegg skal arbeidsgruppa bestå av ein tillitsvald frå Sjukestova.

Nytt pkt. 8

Underevsrapportering skjer regelmessig i møter mellom prosjektleiar/seksjon teknisk og eit utval beståande av ordførar, varaordførar og rådmann.

Rådmannen får fullmakt til å oppnevne sekretær i samråd med arbeidsgruppa.

Forslag til arbeidsgruppe:

Rune Vatnaland – leiar

Lene Ognøy Foss

Jørgen Thuestad

Sigmund Alvestad

### **FS-058/15 VEDTAK:**

Rådmannen sitt forslag samt SP sine endring- og tilleggsforslag vart samrøysta vedtatt.

### **Kva saka gjeld:**

Oppstart av planarbeid for byggeprosjekt av inntil 10 bustader for eldre/demente samt inntil 5 bustader for bebuarar med samansette utfordringer med behov for omsorg.

### **Bakgrunn for saka:**

Kommunestyret vedtok 16.06.15 Bustadpolitisk handlingsplan for Bokn kommune. I planen var det utreda behov for tilrettelagte bustader for framtida. Planen legg til grunn at det er behov for inntil 10 bustader for eldre/dement samt inntil 5 bustader for bebuarar med samansette utfordringer med behov for omsorg. I vedtak frå kommunestyret vart det vedteke ei Plan- og byggenemd bestående av politikarar og administrasjon. Det er no nytt kommunestyret og ny politisk leiing, og det er behov for å sette i gang planarbeidet med ei hensiktsmessig samansetnad av arbeidsgruppa.

### **Saksutgreiing:**

Sjueheim og omsorgsbustader kan likne på kvarandre, men det er vesentlege forskjeller. Ein bebuar i sjukeheim bur juridisk sett i *institusjon*, og har derfor krav på heildøgns sjukepleige- og omsorgstenester, organisert legeteneste, fysioterapiteneste, tannlegeteneste mv. (jf. sjukeheimsforskrifta). Ein bebuar i omsorgsbustad bur derimot juridisk sett *heime* og vert tildelt heimetenester i høve til einskildvedtak. Ein del omsorgsbustader gjer tilbod om heildøgns pleige- og omsorgstenester, men dette er ikkje et krav.

Mange kommuner prioriterar å bygge omsorgsbustader fremfor sjukeheim fordi desse (som regel) er billigeare å drifte. I følge ureviderte tall fra SSB kosta en sjukeheimsplass i snitt 895 040 kroner i 2011, mens den gjennomsnittlege utgiften til en heimetenestemottaker - herunder bebuarar i omsorgsbustader - var 196 464 kroner. Den store kostnadsforskjellen gjenspeiler at sjukeheimspasientane er gjennomgåande meir hjelpetrengande og at omsorgsbustadene har eit mindre omfattande helse- og omsorgstilbod. Arbeidsgruppa må vurdere omfang og kva type bustader som skal byggast i prosjektperioden.

Tilskota frå Husbanken skal stimulera kommunane til å fornye og auke tilbodet av sjukeheimsplassar og omsorgsbustader for personer med behov for heildøgns helse- og omsorgstenester, uavhengig av alder, diagnose eller funksjonshemming.

Tilskotet kan gis til oppføring, kjøp, ombygging, utbedring, leige eller annen fremskaffelse av følgende typer pleige- og omsorgsplasser:

Tilskotet kan bare gis til kommunen og kan ikkje tildelast vidare. Kommunen avgjer sjølv om den vil eige sjukeheimsplassane/omsorgsbustadene sjølv eller om kommunen skal leige eller på anna måte framskaffe sjukeheimsplassane/omsorgsbustadene gjennom avtalar på forretningsmessig basis. Arbeidsgruppa må ta kontakt og samhandla med både Husbanken og Fylkesmannen i prosjektperioden for å sikra informasjon om aktuelle tilskot og krav for prosjektet.

Kommunen skal disponere og har plikt til å tildele omsorgsbustadene og/eller sjukeheimsplassene i en periode på minst 30 år til personar med behov for heildøgns helse- og omsorgstenester. Tilskotet vert avskrive med 3,33 % pr. fullført år fra utbetalingsdato når avskrivningsperioden er på 30 år. Dersom det vert innvilga investeringstilskot til omsorgsbustader, kan det ikkje gis tilskot til utleigebustader eller tilskot til etablering i tillegg.

## **Utforming av sjukeheim og omsorgsbustader til personer med behov for heildøgns helse- og omsorgsteneste**

Det er ein forutsetnad at et prosjekt har funksjonell og god standard, slik at det blir et godt sted å bu og ein god arbeidsplass. Det skal leggast vekt på kvalitetar som bidreg til at både omsorgsbustader og sjukeheim kan fungere som gode heimar og gi ramma for eit verdig liv. Sjukeheim og omsorgsbustader skal vere tilpassa personar med demens og kognitiv svikt i tråd med Demensplan 2015. Dette inneber mellom anna små avdelingar og bufelleskap med rom for aktivitetar og tilgong til tilpassa uteareal. Bueiningar som skal finansierast med investeringstilskot, skal;

- vere universelt utforma i høve til NS 11001
- ha energieffektive løysingar
- oppfylle krava som er til risikoklasse 6 iht. branntekniske krav, og det skal vere sprinkelanlegg
- tilfredsstillende krava i arbeidsmiljølova
- være tilrettelagt for tilkobling og montering av elektroniske hjelpemiddel, kommunikasjons- og varslingsystem og annan velferdsteknologi
- tilfredsstillende krava i plan- og bygningslova og byggeforskriftene

Om sjukeheimplassane/omsorgsbustadene i løpet av dei første 30 årene etter utbetaling vert solgt eller overdratt til andre eller ikkje vert nytta til dei føremål som er forutsatt ved tilskotstildelinga, skal Husbanken som hovudregel kreveje at kommunen betalar attende heile investeringstilskotet.

Maks anleggskostnad for søknad av tilskot til sjukeheimplasser og omsorgsbustader er i 2015 for Husbanken på kr. 2 972 000,- pr eining. Då det er vanskeleg så tidleg i planfasen å ta stilling til omfang og val av bustadkategori, vert det lagt til grunn ei økonomisk ramme på inntil 15 einingar som då utgjer kr. 44 580 000,-.

Det kan i dei tilfella kommunen skal stå som eigar, gis tilskot på:

- 45 % av godkjende anleggskostnadar (jf anna og tredje avsnitt nedanfor) til omsorgsbustader med fellesareal (jf. pkt. 2 b i retningslinjene)
- 55 % av godkjendte anleggskostnadar (jf anna og tredje avsnitt nedanfor) for plass i institusjon, mellom anna i ordinære eller palliative eining på sjukeheim (jf. pkt. 2 a i retningslinjene), og døgnomsorgsplassar for øyeblikkeleg hjelp (jf. pkt. 2 d i retningslinjene),
- inntil 55 % av godkjende anleggskostnadar (jf anna og tredje avsnitt nedanfor) til fellesareal i tilknytning til eksisterande omsorgsbustader for å oppnå heildøgnssteneste, og lokalar for dagaktivitetstilbod (jf. pkt. 2 c i retningslinjene)

### **Vurdering:**

Rådmannen vurderer det som viktig å sette ned ei arbeidsgruppe av hensiktsmessig samansetnad for å kome i gang med planarbeidet for prosjekt med utbygging av tilrettelagte bustader.

# BOKN KOMMUNE

## Sakspapir

| SAKSGANG                                  |            |        |            |
|-------------------------------------------|------------|--------|------------|
| Styre, utval, komite m.m.                 | Møtedato   | Saksnr | Sakshands. |
| Arbeidsmiljøutvalget                      | 24.11.2015 | 019/15 | AOS        |
| Seniorråd/råd for eldre og funksjonshemma | 30.11.2015 | 025/15 | AOS        |
| Formannskapet                             | 01.12.2015 | 061/15 | AOS        |
| Kommunestyret                             | 15.12.2015 | 062/15 | AOS        |

|                             |                          |                      |
|-----------------------------|--------------------------|----------------------|
| Saksansv.: Solrunn Alvestad | Arkiv: K1-151<br>Objekt: | Arkivsaknr<br>15/663 |
|-----------------------------|--------------------------|----------------------|

### Budsjett 2016 og økonomiplan for 2017 - 2019.

#### Dokumentliste:

#### Aktuelle lover, forskrifter, avtaler m.m.:

#### RÅDMANNEN SITT FRAMLEGG TIL VEDTAK:

1. Vedlagte forslag til budsjett for Bokn kommune for 2016 blir vedteke på overordna nivå med eit nettobudsjett på kr. 67.607.000,- på fylgjande rammeområde;
  - Rammeområde 1 Sentraladministrasjonen kr 14.985.500,-  
(Inkl. 1.000.000,- til reservert løyving)
  - Rammeområde 2 Kultur, skule og barnehage kr. 24.927.000,-
  - Rammeområde 3 Helse, sosial og barnevern kr. 22.802.400,-
  - Rammeområde 4 Sosial og barnevern kr. 2.761.800,-
  - Rammeområde 6 Teknisk kr. 7.168.500,-

Rådmannen får fullmakt til å omfordele tiltak på rammeområda.

2. Kommunestyret vedtek investeringar i 2016 ihht Budsjettskjema 2B;  
kr. 18.600.000,-

Totalt investeringar på 18,6 mill,- for 2016 vert finansiert av tilskot 1. mill, tomtosal 1,5. mill, og låneopptak 16,1 mill.

3. Kommunestyret vedtek av driftsoverskotet på kr.392.800,- vert sett av til disposisjonsfond..
4. Kommuneskatten for inntekt vert utlikna med 11,8% og formue med 7 %
5. Eigedomskatt for verk og bruk for 2014 vert utskriven med 7‰
6. Bokn kommunestyre vedtar at barnehagesatsane vert justert i samsvar med vedtatt maksimalpris. Deltidsplassar skal justerast forholdsmessig.
7. Maksimalsatsane for opphald i institusjon og hjelp i heimen fylgjer den til kvar tid gjeldande forskrift for eigenbetaling.
8. Dei øvrege framlagde satsane for kommunale avgifter og tenester for 2014 vert vedtatt i samsvar med rådmannen sitt framlegg i gebyrregulativet.

Bokn 25.11.2015

Jan Erik Nygaard  
Rådmann

Solrunn Alvestad  
Kommunalsjef

## **01.12.2015 FORMANNSKAPET**

Forslag frå Tormod Våga:

2 nye tiltak:

- 40.000 som ordføraren disponerer til kompensasjon for utgifter i forbindelse med arbeidsgrupper/prosjekt.
- 100.000 til et frivillighetsfond til delvis støtte for småprosjekter som styrker Boknasamfunnet utført av frivillige organisasjonar og lag. Administreres av gruppeledere sammen med ordførar.

### **FS-061/15 VEDTAK:**

Rådmannen sitt forslag til budsjett for 2016 med tillegg av forslaget frå SP vart samrøysta vedtatt.

# BOKN KOMMUNE

## Sakspapir

| <b>SAKSGANG</b>                           |                 |               |                   |
|-------------------------------------------|-----------------|---------------|-------------------|
| <b>Styre, utval, komite m.m.</b>          | <b>Møtedato</b> | <b>Saksnr</b> | <b>Sakshands.</b> |
| Seniorråd/råd for eldre og funksjonshemma | 30.11.2015      | 026/15        | AOS               |
| Formannskapet                             | 01.12.2015      | 062/15        | AOS               |
| Kommunestyret                             | 15.12.2015      | 063/15        | AOS               |

|                                    |                                        |                             |
|------------------------------------|----------------------------------------|-----------------------------|
| <b>Saksansv.:</b> Solrunn Alvestad | <b>Arkiv:</b> K1-151<br><b>Objekt:</b> | <b>Arkivsaknr</b><br>15/226 |
|------------------------------------|----------------------------------------|-----------------------------|

### Budsjettkontroll 2015

#### Dokumentliste:

Aktuelle lover, forskrifter, avtaler m.m.:

#### RÅDMANNEN SITT FRAMLEGG TIL VEDTAK:

Budsjettkontrollen vert tatt til etterretning

#### **01.12.2015 FORMANNSKAPET**

#### FS-062/15 VEDTAK:

Rådmannen sitt forslag til vedtak vart samrøysta vedtatt.

## Kva saka gjeld:

Status for seksjonane etter 9 månader.

## Bakgrunn for saka:

Nøkkeltala for seksjonane, forbruk pr. 30/9:

|                                                              | Buds(end)<br>2015  | Regnskap<br>2015   | %-<br>forbr |
|--------------------------------------------------------------|--------------------|--------------------|-------------|
| <b>Grp. Ansvar: 1 SENTRALADMINISTRASJONEN</b>                |                    |                    |             |
| Utgifter                                                     | 16.258.400         | 11.578.836         | 71          |
| Inntekter                                                    | -2.926.900         | -1.207.499         | 41          |
| <b>Sum grp. Ansvar: 1 SENTRALADMINISTRASJONEN</b>            | <b>13.331.500</b>  | <b>10.371.337</b>  | <b>78</b>   |
| <b>Grp. Ansvar: 2 SEKSJON KULTUR, SKULE OG B.HAGE</b>        |                    |                    |             |
| Utgifter                                                     | 28.989.288         | 23.232.407         | 80          |
| Inntekter                                                    | -4.909.400         | -4.140.439         | 84          |
| <b>Sum grp. Ansvar: 2 SEKSJON KULTUR, SKULE OG B.HAGE</b>    | <b>24.079.888</b>  | <b>19.091.969</b>  | <b>79</b>   |
| <b>Grp. Ansvar: 3 SEKSJON HELSE, SOSIAL OG BARNEVERN</b>     |                    |                    |             |
| Utgifter                                                     | 25.733.400         | 19.738.899         | 77          |
| Inntekter                                                    | -4.579.100         | -2.394.382         | 52          |
| <b>Sum grp. Ansvar: 3 SEKSJON HELSE, SOSIAL OG BARNEVERN</b> | <b>21.154.300</b>  | <b>17.344.517</b>  | <b>82</b>   |
| <b>Grp. Ansvar: 4 SEKSJON SOSIAL</b>                         |                    |                    |             |
| Utgifter                                                     | 2.416.500          | 2.140.572          | 89          |
| Inntekter                                                    | -128.000           | -149.744           | 117         |
| <b>Sum grp. Ansvar: 4 SEKSJON SOSIAL</b>                     | <b>2.288.500</b>   | <b>1.990.828</b>   | <b>87</b>   |
| <b>Grp. Ansvar: 6 SEKSJON TEKNISK</b>                        |                    |                    |             |
| Utgifter                                                     | 11.985.900         | 8.692.419          | 73          |
| Inntekter                                                    | -6.318.000         | -4.605.214         | 73          |
| <b>Sum grp. Ansvar: 6 SEKSJON TEKNISK</b>                    | <b>5.667.900</b>   | <b>4.087.205</b>   | <b>72</b>   |
| <b>Grp. Ansvar: 9 FINANSIERING</b>                           |                    |                    |             |
| Utgifter                                                     | 9.550.700          | 2.305.358          | 24          |
| Inntekter                                                    | -76.072.788        | -54.828.955        | 72          |
| <b>Sum grp. Ansvar: 9 FINANSIERING</b>                       | <b>-66.522.088</b> | <b>-52.523.598</b> | <b>79</b>   |
| <b>T O T A L T</b>                                           | <b>0</b>           | <b>362.258</b>     | <b>0</b>    |

## Saksutgreiing:

### Vurdering:

#### Sentraladministrasjonen:

Rammeområdet sine utgifter er i samsvar med budsjett, men inntektene kjem inn på eit seinare tidspunkt. Ein ser pt. ingen problem med å halda budsjettramma for 2015. Det er i dette halvåret ikkje registrert sjukefråvær.

#### Seksjon kultur, skule og barnehage.

Rammeområde har eit samla forbruk på 80% (skulle vore 75%). Dette skuldast i hovudsak overforbruk på Bokn skule og vaksenopplæring. Rammeområdet har uteståande kr. 350 000,-



frå fylkeskommunen og kr. 100 000,- frå staten, slik at det reelle overforbruket er vesentleg lågare.

Det er gjort omfattande effektiviseringstiltak som er venta å få full effekt frå august då skulen har redusert i overkant av 5 årsverk til skulestart. Full årseffekt av tiltaka kjem først i 2016.

Barnehage og styrking barnehage ligg i balanse. Bokn bygdablad har eit overforbruk knytt til auka utgifter til trykking. Omfanget av bladet vil bli redusert for å senke utgiftene.

Prognose for 31.12.15 er eit overforbruk på 500 000,-. Størst usikkerhet er knytt til sjukefråvær og vikarutgifter, samt tilskot til vaksenopplæring.

Sjukefråvær samla for seksjonen: 4,0%. (Skule 2,2% og barnehage 9,5%) Sjukefråværet i seksjonen er lågt. Det er få personar som utgjør høg % i barnehagen, og fråværet er ikkje knytt til arbeidet i barnehagen.

### **Seksjon Helse;**

Sjukestova har frå mai 2015 hatt auka utgifter til drift grunna trong for auka bemanning til einskild pasientar. Behovet vil vedvare og det vil vere trong for å tilsette 2,8 stillingar (assistentar). Det har og vore høgare utgifter til bemanningsbyrå enn budsjettet grunna krav til sjukepleiardekning. Bruk av bemanningsbyrå vert avslutta 1. september då det no er tilsatt fast sjukepleiar etter ei gjennomgong av drifta.

Refusjon frå staten ift ressurskrevjande brukarar med ca kr. 900 000,- kjem ved årsslutt.

Dei resterande tenesteområda er i balanse.

Samla vil prognose for rammeområdet vere eit overforbruk på kr 800 000,- for 2015 grunna auka trong for bemanning på sjukestova.

Seksjonen har eit samla fråvær på 6,3% (9,9% på sjukestova). Det er få personar med langvarig sjukefråvær som gjer store utslag. Dette er ikkje sjukefråvær knytt til forhold på sjukestova.

### **Sosial og barnevern**

Sosial er i balanse pr. 30.09, men barnevernet har eit overforbruk. Budsjettet var på kr, 976.700,- og utgiftene pr. 30/9 er kr. 988.656,-. Det vart iverksatt nye tiltak i sommar som vil føre til betydelege meirkostnader på om lag 1 mill. På grunn av desse høge utgiftene har kommunen søkt fylkesmannen om skjønnsmidlar og fått innvilga 500.000,- i skjønn. Budsjettet vil bli justert med dette beløpet.

### **Teknisk:**

Seksjonen held seg innafor dei vedtatte budsjetterammene. Sjukefråværet i perioden har vore på 5,8%

RAPPORT NR. 3 - TILTAKS- OG BUDSJETTKONTROLL 2015

| Rammeområde: 1<br>Tiltak vedtatt i:         | Gjennomført | Under arbeid | Ikkje starta |                 |                  |                                                     |
|---------------------------------------------|-------------|--------------|--------------|-----------------|------------------|-----------------------------------------------------|
|                                             |             |              |              | Budsjett        | Rekneskap        | Merknad                                             |
| <b>Budsjett:</b>                            |             |              |              |                 |                  |                                                     |
| IKT plan                                    |             | x            |              | 360 000         | 499 898          | tillegg er det 519.521 på fond til IKT              |
| Kompetanseplan                              |             | x            |              | 200 000         | 98 000           |                                                     |
| Bygdesoge                                   |             | x            |              | 660 000         | 255 276          | Restløyvinga er til trykking/                       |
| Årleg avsetning til orgel                   |             |              | x            | 50 000          |                  |                                                     |
| Breiband                                    |             | x            |              | 1 770 000       | 10 612           | Kostnad til bruk av konsulent til anbudsbeskrivelse |
| <b>Føromannsskap:</b>                       |             |              |              |                 |                  |                                                     |
| Parkeringsplass Kyrkja                      |             | x            |              |                 |                  | Makebytte i budsjett 2016                           |
| Rogfastutvalget FS 7/15                     |             | x            |              | 200 000         | 50 760           |                                                     |
|                                             |             |              |              |                 |                  |                                                     |
| <b>Kommunestyre:</b>                        |             |              |              |                 |                  |                                                     |
| oppkjøp av grunn til bustadferemål KS-14/13 |             |              | x            | 9.500.000       |                  | redusert frå 10 mill i sak 34/14 Ikkje tatt opp lån |
| Tilskudd til Føresvikvegen                  |             |              | x            | 4 000 000       |                  | ikkje avklart når dette vil starta opp              |
| Nye iPad / nytt kommuneval                  | x           |              |              | 100 000         | 112 600          |                                                     |
| Stedsutvikling Føresvik                     |             | x            |              | 750 000         |                  |                                                     |
| <b>Budsjettkontroll:</b>                    |             |              |              | <b>Budsjett</b> | <b>Rekneskap</b> | <b>Forbruk i %</b>                                  |
| <b>Utgifter</b>                             |             |              |              | 16 258 400      | 11 578 836       | 71 %                                                |
| <b>Inntekter</b>                            |             |              |              | 2 926 900       | 12 071 337       | 41 %                                                |

RAPPORT NR. 1 - TILTAKS- OG BUDSJETTKONTROLL 2015

| Rammeområde: 2<br>Tiltak vedtatt i: | Gjennomført | Under arbeid | Ikkje starta |                 |                  |                                                 |
|-------------------------------------|-------------|--------------|--------------|-----------------|------------------|-------------------------------------------------|
|                                     |             |              |              | Budsjett        | Rekneskap        | Merknad                                         |
| <b>Budsjett:</b>                    |             |              |              |                 |                  |                                                 |
| Spes.ped tiltak                     |             | x            |              | 315 000         |                  | Får rekning 2 ganger årlig. Første i juni 2015. |
| Vaksenopplæring                     | x           |              |              | 120 000         | 129 000          | Betalt for 2015                                 |
| Komfyrer skulekjøkken               | x           |              |              | 20 000          | 20 000           | 5 nye komfyrer er kjøpt inn.                    |
| Utstyr skulekjøkken                 | x           |              |              | 10 000          | 10 000           | Diverse utstyr skulekjøkken innkjøpt            |
| Innbu                               | x           |              |              | 20 000          |                  | Innkjøpt, ikke ført.                            |
| <b>Formannsskap:</b>                |             |              |              |                 |                  |                                                 |
|                                     |             |              |              |                 |                  |                                                 |
| <b>Kommunestyre:</b>                |             |              |              |                 |                  |                                                 |
|                                     |             |              |              |                 |                  |                                                 |
| <b>Budsjettkontroll:</b>            |             |              |              | <b>Budsjett</b> | <b>Rekneskap</b> | <b>Forbruk i %</b>                              |
| <b>Utgifter</b>                     |             |              |              | 28 989 288      | 23 169 000       | 80 %                                            |
| <b>Inntekter</b>                    |             |              |              | -4 909 000      | -3 913 000       | 80 %                                            |

RAPPORT NR. 1 - TILTAKS- OG BUDSJETTKONTROLL 2015

| Rammeområde: 3           | Gjennomført | Under arbeid | Ikkje starta |                 |                  |                    |
|--------------------------|-------------|--------------|--------------|-----------------|------------------|--------------------|
|                          |             |              |              | Budsjett        | Rekneskap        | Merknad            |
| <b>Tiltak vedtatt i:</b> |             |              |              |                 |                  |                    |
| <b>Budsjett:</b>         |             |              |              |                 |                  |                    |
|                          |             |              |              |                 |                  |                    |
|                          |             |              |              |                 |                  |                    |
|                          |             |              |              |                 |                  |                    |
|                          |             |              |              |                 |                  |                    |
|                          |             |              |              |                 |                  |                    |
|                          |             |              |              |                 |                  |                    |
|                          |             |              |              |                 |                  |                    |
|                          |             |              |              |                 |                  |                    |
| <b>Formannskap:</b>      |             |              |              |                 |                  |                    |
|                          |             |              |              |                 |                  |                    |
|                          |             |              |              |                 |                  |                    |
| <b>Kommunestyre:</b>     |             |              |              |                 |                  |                    |
|                          |             |              |              |                 |                  |                    |
|                          |             |              |              |                 |                  |                    |
| <b>Budsjettkontroll:</b> |             |              |              | <b>Budsjett</b> | <b>Rekneskap</b> | <b>Forbruk i %</b> |
| <b>Utgifter</b>          |             |              |              | 25 733 400      | 19 720 000       | 77 %               |
| <b>Inntekter</b>         |             |              |              | -4 579 000      | -2 315 000       | 51 %               |

RAPPORT NR. 3 - TILTAKS - OG BUDSJETTKONTROLL 2015

| Rammeområde: 6                                                   | Gjennomført | Under arbeid | Ikkje starta | 30.09.2015      |                  |                                                              |
|------------------------------------------------------------------|-------------|--------------|--------------|-----------------|------------------|--------------------------------------------------------------|
|                                                                  |             |              |              | Budsjett        | Rekneskap        | Merknad                                                      |
| <b>Tiltak vedtatt i:</b>                                         |             |              |              |                 |                  |                                                              |
| <b>Budsjett:</b>                                                 |             |              |              |                 |                  |                                                              |
| Brannsikring Boknaton                                            |             | X            |              | 799 352         | 77 000           | Brannkonsept ferdig                                          |
| Grenseoppgang Føresvik                                           |             | X            |              | 30 000          | 7 000            | Ført over til 2015                                           |
| <b>Formannsskap:</b>                                             |             |              |              |                 |                  |                                                              |
| <b>Kommunestyre:</b>                                             |             |              |              |                 |                  |                                                              |
| Molo Hålandssjøen KS-15/12                                       |             | X            |              | 1 000 000       | 353 369          | Reguleringsarbeid klar til 2. gang handsaming                |
| Reg. plan gangveg Alvest. - Før.vik<br>KS-037/12 og FS 040/13    |             | X            |              | 185 000         | 217 000          | Motsegn frå fylkeskommune kultur, ny utlegging               |
| Vassverk Rogfast                                                 |             | X            |              | 16 000 000      | 4 000            |                                                              |
| Kommuneplan KS-004/12, 300.000;<br>FS-018/12, 80.000; KS-036/12, |             | x            |              | 622 000         | 828.030          | Ferdig                                                       |
| Grunn til bustadføremaal, KS 14/13                               |             |              | x            | 9 500 000       |                  |                                                              |
| Utviding vassverk /plan for<br>vassforsyning KS-14/13            |             | x            |              | 200 000         | 506 000          | Ein fortset med ny sak i samarbeid med Rogfast               |
| Reg.pl. Føresvikvn.                                              |             | x            |              |                 | 291 523          | Eiga sak - kostnadsanslag auka til 6 mill. ikkje budsjettert |
| Reg.pl. Føresvik / Sæbø                                          |             | x            |              |                 | 986 000          | Eiga sak - ikkje budsjettert                                 |
| Tomtegrunn Fyrveien                                              |             | X            |              | 2 100 000       | 1 906 040        | Utløysing av veggrunn gjenstår                               |
| Bustadfelt Fyren                                                 |             | X            |              | 5 000 000       | 5 232 000        | Ferdig. Veggrunn står att                                    |
| <b>Budsjettkontroll:</b>                                         |             |              |              | <b>Budsjett</b> | <b>Rekneskap</b> | <b>Førbruk i %</b>                                           |
| <b>Utgifter</b>                                                  |             |              |              | 11 745 900      | 8 692 000        | 74 %                                                         |
| <b>Inntekter</b>                                                 |             |              |              | 6 318 000       | 4 605 000        | 73 %                                                         |

# BOKN KOMMUNE

## Sakspapir

| SAKSGANG                  |            |        |            |
|---------------------------|------------|--------|------------|
| Styre, utval, komite m.m. | Møtedato   | Saksnr | Sakshands. |
| Forvaltningsstyre         | 03.06.2015 | 018/15 | HMF        |
| Forvaltningsstyre         | 02.12.2015 | 043/15 | HMF        |
| Kommunestyret             | 15.12.2015 | 064/15 | HMF        |

|                      |                          |                      |
|----------------------|--------------------------|----------------------|
| Saksansv.: Hans Faye | Arkiv: K2-L12<br>Objekt: | Arkivsaknr<br>14/400 |
|----------------------|--------------------------|----------------------|

### Reguleringsplan for Hålandssjøen småbåthavn.

#### Dokumentliste:

| Nr | T | Dok.dato   | Avsender/Mottakar                               | Tittel                                                                                                      |
|----|---|------------|-------------------------------------------------|-------------------------------------------------------------------------------------------------------------|
| 1  | I | 02.05.2014 | Øystein Tufteland                               | Forslag til planområde                                                                                      |
| 2  | I | 07.07.2014 | Tørres Havn Nordnes                             | VS: Annonse - Melding om oppstart av planarbeid                                                             |
| 3  | I | 07.07.2014 | Tørres Havn Nordnes                             | SV: Annonse - Melding om oppstart av planarbeid                                                             |
| 4  | I | 09.07.2014 | J.Tufteland                                     | Melding om oppstart av planarbeid.                                                                          |
| 5  | I | 15.07.2014 | Gunnar Hop                                      | Innspel frå Gunnar Hop                                                                                      |
| 6  | I | 22.07.2014 | Haugaland kraft                                 | Innspel frå Haugaland kraft                                                                                 |
| 7  | I | 04.08.2014 | Fylkesmannen i Rogaland                         | Kopi av fråsegn til varsel om oppstart av planarbeid på gnr./bnr. 11/185 m.fl. Hålandssjøen, Bokn           |
| 8  | I | 10.08.2014 | Statens vegvesen                                | E39/fv.890 - Melding om oppstart av planarbeid - Reguleringsplan - Småbåthavn - Hålandssjøen i Bokn kommune |
| 9  | I | 13.08.2014 | Anne Britt Ottøy                                | Uttale til melding om oppstart av reguleringsplan - Hålandssjøen - Bokn kommune - Rogaland fylke            |
| 10 | I | 06.10.2014 | Fylkesrådmannen i Rogaland                      | Bokn kommune - Reguleringsplan - Småbåthavn Hålandssjøen                                                    |
| 11 | I | 17.11.2014 | Øystein Tufteland                               | 2014.10.09, Reguleringsplan Hålandssjøen                                                                    |
| 12 | I | 03.12.2014 | J.Tufteland AS                                  | Reguleringsplan Hålandssjøen, Bokn kommune. Revisjon gangveg 1,2 og 3 datert 02.12.2014                     |
| 13 | I | 10.12.2014 | KAJ-ARNE CHRISTIANSEN                           | Reguleringsplan Hålandssjøen                                                                                |
| 14 | U | 06.01.2015 | KAJ-ARNE CHRISTIANSEN<br>(kajch89@hotmail.com); | Møte med båtforreningen 2015.01.06                                                                          |

|    |   |            |                                                                                                                                                                                                                                                         |                                                                                                                                           |
|----|---|------------|---------------------------------------------------------------------------------------------------------------------------------------------------------------------------------------------------------------------------------------------------------|-------------------------------------------------------------------------------------------------------------------------------------------|
|    |   |            | jtas@jtas.no,;<br>vaktmester,                                                                                                                                                                                                                           |                                                                                                                                           |
| 15 | I | 12.01.2015 | Øystein Tufteland                                                                                                                                                                                                                                       | VS: Revidert Reguleringsplan<br>Hålandsjøen, 2015.01.12                                                                                   |
| 16 | U | 12.01.2015 | KAJ-ARNE<br>CHRISTIANSEN<br>(kajch89@hotmail.com);<br>vaktmester,                                                                                                                                                                                       | Ber om uttale til Revidert<br>Reguleringsplan<br>Hålandsjøen,2015.01.12                                                                   |
| 17 | I | 23.04.2015 | Øystein Tufteland                                                                                                                                                                                                                                       | 2015.04.23, 1. leveranse frå Tufteland<br>- Reg.plan Hålandssjøen                                                                         |
| 18 | U | 21.05.2015 | Hans Faye                                                                                                                                                                                                                                               | Reguleringsplankart.                                                                                                                      |
| 20 | N | 21.05.2015 |                                                                                                                                                                                                                                                         | Reviderte planbestemmelser                                                                                                                |
| 21 | U | 21.05.2015 | Hans Faye                                                                                                                                                                                                                                               | Tidligere kommunestyrevedtak                                                                                                              |
| 22 | U | 09.06.2015 | fmropost@fylkesmannen.no;<br>firmapost@rogfk.no;<br>post@kystverket.no;<br>post@haugaland-kraft.no;<br>sfn@telenor.com;<br>Bokn kommune v/ helse og<br>sosialsjef;<br>Bokn kommune v/ barnas<br>representant;<br>grunneiere i henhold til egen<br>liste | FORSLAG TIL<br>REGULERINGSPLAN FOR<br>HÅLANDSSJØEN SMÅBÅTHAVN-<br>OFFENTLIG ETTERSYN                                                      |
| 23 | U | 09.06.2015 | Haugesunds avis;<br>Bokn bygdablad                                                                                                                                                                                                                      | FORSLAG TIL<br>REGULERINGSPLAN FOR<br>HÅLANDSSJØEN SMÅBÅTHAVN-<br>KUNNGJØRINGSANNONSE                                                     |
| 24 | I | 25.06.2015 | Fylkesrådmannen i Rogaland                                                                                                                                                                                                                              | Bokn kommune. Gnr. 11 div Bnr.<br>Reguleringsplan for småbåthavn<br>Hålandsjøen - Offentlig ettersyn.<br>Motsegn med forslag til løysing. |
| 25 | I | 08.07.2015 | Fylkesrådmannen i Rogaland                                                                                                                                                                                                                              | SVAR - FORSLAG TIL<br>REGULERINGSPLAN FOR<br>HÅLANDSSJØEN SMÅBÅTHAVN<br>- OFFENTLIG ETTERSYN.                                             |
| 26 | I | 17.07.2015 | Kystverket v/ Anne Britt<br>Ottøy                                                                                                                                                                                                                       | Uttale til forslag til reguleringsplan for<br>Hålandssjøen småbåthavn - Bokn<br>kommune - Rogaland fylke                                  |
| 27 | U | 17.08.2015 | Ana Petrovic (Ana@jtas.no)                                                                                                                                                                                                                              | Bokn kommune-Reguleringsplan for<br>småbåthavn Hålandssjøen                                                                               |
| 28 | I | 07.09.2015 | Ana Petrovic                                                                                                                                                                                                                                            | VS: Bokn kommune-Reguleringsplan<br>for småbåthavn Hålandssjøen                                                                           |
| 29 | U | 08.09.2015 | firmapost@rogfk.no,                                                                                                                                                                                                                                     | Bokn kommune-Reguleringsplan<br>småbåthavn Hålandssjøen- Ny<br>begrenst høring.( Saksnummer<br>14/13665)                                  |
| 30 | I | 10.09.2015 | Angunn Skeiseid                                                                                                                                                                                                                                         | Regplan småbåthavn Hålandssjøen                                                                                                           |
| 31 | U | 21.10.2015 | Sageidet Morten<br>(fmromos@fylkesmannen.no<br>)                                                                                                                                                                                                        | VS: Bokn kommune-Reguleringsplan<br>for småbåthavn Hålandssjøen                                                                           |
| 32 | I | 22.10.2015 | Morten Sageidet                                                                                                                                                                                                                                         | SV: Bokn kommune-Reguleringsplan                                                                                                          |

**Aktuelle lover, forskrifter, avtaler m.m.:**

**RÅDMANNEN SITT FRAMLEGG TIL VEDTAK:**

Forvaltningsstyret kan anbefale at kommunestyret godkjenner forslaget til reguleringsplan for småbåthavn ved Hålandssjøen datert 29.07.2015, sist revidert 02.09.2015 med tilhørende bestemmelser av 23.04.2015, sist revidert 03.09.2015

**02.12.2015 FORVALTNINGSSTYRE**

**FV-043/15 VEDTAK:**

Rådmannen sitt framlegg blei vedtatt samrøystes.



## Saksutgreiing:

### Tidligere behandling:

Forslag til reguleringsplan for småbåthavn ved Hålandssjøen var til behandling 1 gang i forvaltningsstyret den 03.06.2015 der forvaltningsstyret vedtok å legge planen ut til offentlig ettersyn. Se vedlegg.

Høringsfristen var satt til 18 august 2015

### Innkommne merknader:

**Kystverket Vest** uttalte ved brev av 16.07.2015 at de ikke har merknader, men påpekte at tiltakene som planlegges må dimensjoneres slik at de kan motstå drag og bølgepåslag

**Rogaland fylkeskommune v/kulturavdelingen** uttalte ved brev av 24.06.2015 at det ligger et automatisk fredet kulturminne innenfor planen (steinalderboplass) på grunn av manglende planfremstilling og tekst i bestemmelsene. Det ble derfor fremmet administrativ innsigelse til planforslaget.

Samtidig ble det lagt fram forslag til vilkår for kartjustering og tillegg i bestemmelsene som kunne gi grunnlag for frafall av innsigelsen.

**Fylkesrådmannen v/ planavdelingen** uttalte ved brev av 08.07.2015 at planforslaget må ta hensyn til samfunnssikkerhet (havnivåstigning og vindpåkjenning) Kommunen blir også bedt om å se på mulighet for utvidelse av friluftsområdet eller gangveg forbi klubbhuset.

### Rådmannen sin vurdering

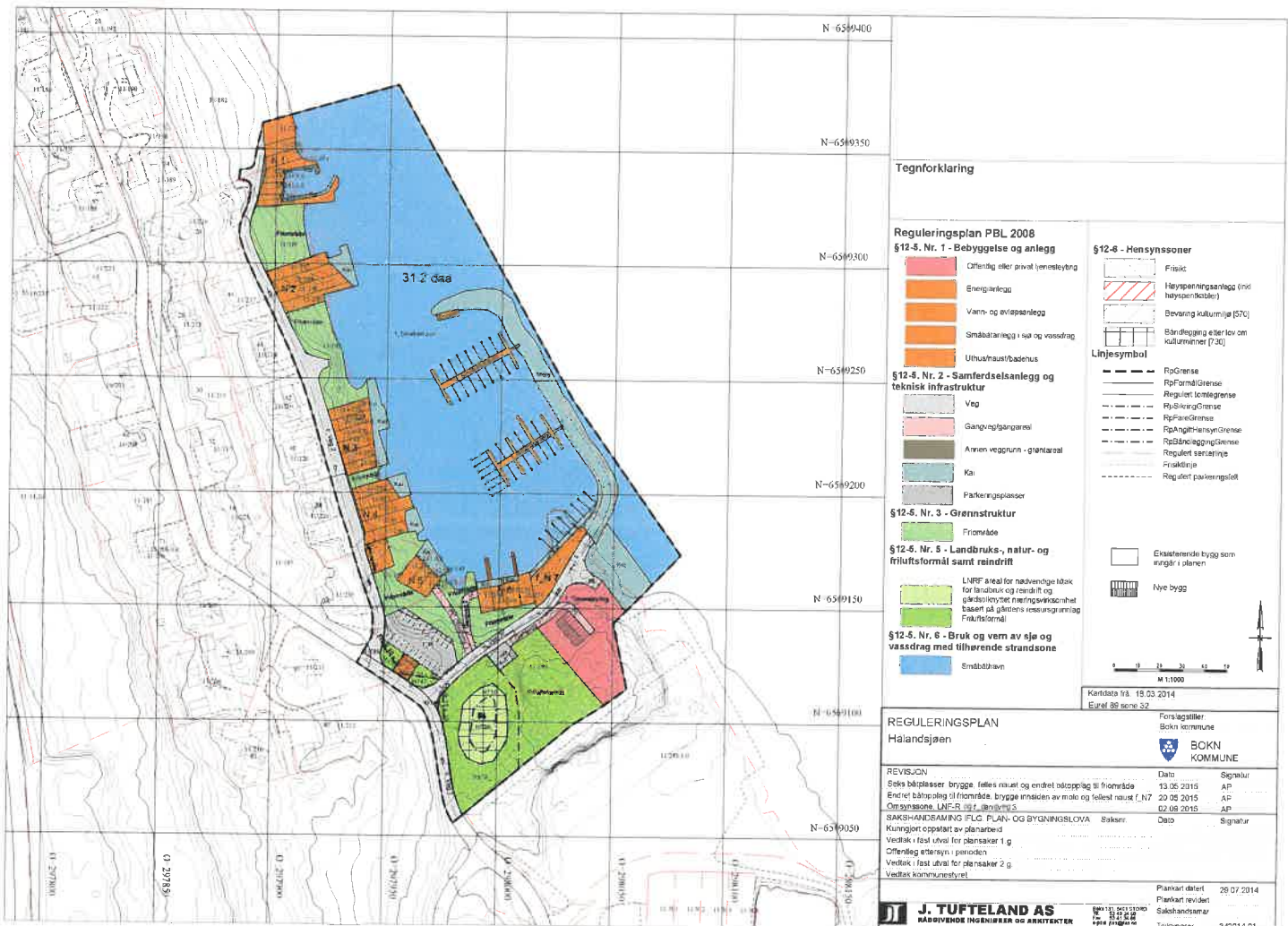
Rådmannen legger til grunn at dimensjoneringskrav til anlegg som skal bygges, avklares som del av byggesaken for det enkelte tiltak. Det er følgelig ikke tatt inn særskilte bestemmelser om dette.

Rådmannen har konkludert med at det var uproblematisk å ta hensyn til merknadene som gjaldt kulturminnet. Plankartet og bestemmelsene er derfor justert i samsvar med forslaget fra fylkeskommunen. Endringen har vært lagt ut på begrenset høring og er akseptert både av Rogaland fylkeskommune og fylkesmannen i Rogaland. Innsigelsen er trukket tilbake.

Hensyn til havnivåstigning og vindpåkjenninger er forankret i TEK 10 og krav vil bli tatt inn som del av det enkelte tiltak.

### Konklusjon:

Rådmannen kan anbefale at forslaget til justert reguleringsplan for småbåthavn ved Hålandssjøen kan legges fram for kommunestyret til egengodkjenning.



# REGULERINGSPLAN FOR SMÅBÅTHAMN HÅLANDSSJØEN, BOKN KOMMUNE

## PLANID:

### REGULERINGSFØRESEGNER

#### § 1 REGULERINGSFØREMÅL

§ 1.1 Det regulerte området er vist på planen med plangrense.

§ 1.2 PBL § 12 – 5

#### BYGNINGAR OG ANLEGG

- Offentleg eller privat tenesteyting
- Energianlegg
- Vatn- og avløpsanlegg
- Småbåtanlegg i sjø og vassdrag
- Småbåtanlegg i sjø og vassdrag med tilhøyrande strandsone
- Naust

#### SAMFERDSELSANLEGG OG TEKNISK INFRASTRUKTUR

- Veg
- Fortau
- Gangveg
- Annan veggrunn - grøntareal
- Kai
- Parkeringsplass

#### LANDBRUKS- NATUR- OG FRILUFTSFØREMÅL

- Friluftsføremål

#### BRUK OG VERN AV SJØ OG VASSDRAG

- Småbåthamn

#### PBL § 12-6 HENSYNSSONER

- Frisikt
- Høgspentanlegg
- Bevaring kulturmiljø, H570
- Banlegging etter lov om kulturminne, H730

## § 2 FELLES FØRESEGNER

- § 2.1 Etter at denne planen med tilhøyrande føresegner er stadfesta kan det ikkje gjerast gjeldande privatrettslege avtalar som er i strid med planen og føresegnene.
- § 2.2 Transformator kioskar, kabelskap, pumpestasjonar o.l. kan oppførast i planområdet etter nærare godkjenning i kommunen.
- § 2.3 Ved utforming av bygningar og anlegg skal det leggjast vekt på god estetikk.
- § 2.4 Alle terrenginngrep skal skje mest mogeleg skånsamt. Mot veg må tiltak som murar, fyllingar, gjerde, hekkar og liknande plasserast minst 0,5m inn på eiga tomt. Sikt skal ivaretakast.
- § 2.5 Prinsippa om universell utforming skal leggjast til grunn ved utforming av småbåthamn og parkering / tilkomst. Kfr. TEK 10, § 8.
- § 2.6 I samband med utarbeiding av byggeplanar, kvalitets-/hms-planar skal det gjennomførast ei meir detaljert risikovurdering i forkant av anleggsarbeid for å unngå eventuell fare for grunnbrot, utgliding av lausmassar, skade på leidningsnett og sikringstiltak for gåande/køyrande gjennom anleggsområdet. Dokumentasjon på at dette er fullført skal leggjast ved byggemeldingar i samband med søknad om tiltak innafør planområdet.
- § 2.7 Det kan vera uregistrerte fornminne i planområdet. Dersom det i samband med gravearbeid kjem fram funn eller konstruksjonar, må arbeidet straks stansast og fylkeskonservatoren få melding for ei nærare gransking på staden. Jfr. Kulturminne loven § 8, 2.ledd»

## § 3 BYGNINGAR OG ANLEGG

### § 3.1 FELLES FØRESEGNER FOR BYGGEOMRÅDA

- § 3.1.1 Byggegrenser er vist i planen. Endeleg plassering av bygningar vert godkjent av kommunen.
- § 3.1.1 Inngjerding og tilplanting skal ikkje vera sjenerande for naboar eller ålmenne ferdsel. Ubygt areal skal gjevast ei tiltalende utforming. Kommunen kan gje pålegg i kvart einskild høve.
- § 3.1.2 Det skal opparbeidast parkeringsplassar som fylgjer:  
0,3 parkeringsplasser pr. båtplass.

Parkeringsplassane skal vera privat fellesareal.

- § 3.1.3 Byggesøknad skal vise praktiske og estetiske løysingar med høg kvalitet. Det skal leggjast vekt på eit samordna arkitektonisk uttrykk innanfor planområdet.
- § 3.1.4 I samband med byggesøknad skal det sendast inn detaljert, høgdesett detaljert situasjonsplan i M=1:200/500. Situasjonsplanen skal syne disponering av uteareal med omsyn til avkjørsler, parkering, avfallshandtering, terrenghandsaming, uteareal for opphald og andre arealavgrensande tiltak, og terrenghøgde i koter.
- § 3.2 OMRÅDE FOR OFFENTLEG ELLER PRIVAT TENESTEYTING.
- § 3.2.1 Området skal nyttast til klubbhus og serviceanlegg for båthamna.
- § 3.2.2 Utnytingsgrad for området er maks. 30 % BYA.
- § 3.2.3 Det kan byggjast maks. 2 høgder.  
Maks. mønehøgde er 7 m.  
Maks gesimshøgde er 4 m.
- § 3.2.4 Takform vert fastsett i byggesøknaden.
- § 3.3 OMRÅDE FOR SMÅBÅTANLEGG
- § 3.3.1 Innan området kan byggjast brygger for småbåtar, faste eller flytande. Hamneanlegget skal ha ei god estetisk utforming, med gode materialkvalitetar. Innafor føremålet sett av til småbåtanlegg kan det etablerast flytebryggje m/landgong og utliggar
- § 3.3.2 Tiltak i sjø som fell inn under hamne- og farvasslovas bestemmingar krev løyve frå hamnemynde.
- § 3.3.3 Dersom det under arbeidet i sjøen vert oppdaga marine kulturminne, skal arbeidet straks stoppast, og Bergen Sjøfartsmuseum skal kontaktast.
- § 3.4 OMRÅDE FOR SMÅBÅTANLEGG MED TILHØYRANDE STRANDSONE
- § 3.4.1 Området skal nyttast til båtopplag.
- § 3.5 OMRÅDE FOR NAUST
- § 3.5.1 Innan området kan byggjast naust. Naust er definert som eit bygg for lagring/oppbevaring av båtar og ulike fiskereidskap samt eit bygg for maritim rekreasjon.

- §3.5.2 Maksimalt tillete bruksareal er 40 m<sup>2</sup> BYA og maksimal mønehøgd er 5 meter frå ferdig golv. Innanfor N7 skal det byggjast felles naust med mindre sjøboder.. Tillatt BYA=100m<sup>2</sup>
- § 3.5.3 Taket skal utformast som saltak, med takvinkel mellom 40-45 grader. Taktutstikk skal vera knappe. Taktekking skal vera som for tradisjonelle naust.
- § 3.5.4 Vindauge skal vera ståande (høge) utan store glasflater og utgjera maksimalt 3 % av den totale veggflata på naustet.
- § 3.5.5 Terrasse, balkong, ark, karnapp, rekkverk, levegg, grillhus, anneks, uthus er ikkje tillete i naustområdet.  
Det samme gjeld trapper påbygd utvendig fasasde.
- § 3.5.6 Det kan tillatast toalett og dusj. Maksimal storleik på våtrom er 4 m<sup>2</sup>.
- § 3.5.7 Det må dokumenterast rett til bilparkering før frådelling – eller før godkjenning av byggeløyve på tidlegare frådelt tomt.

#### **§ 4.0 SAMFERDSELSANLEGG OG TEKNISK INFRASTRUKTUR**

- § 4.1 Vegar, parkeringsplassar og gangvegar skal opparbeidast i samsvar med detaljplanar godkjent av Bokn kommune.
- § 4.2 Vegar skal vera offentlege.  
Parkeringsplasser skal vera felles, private trafikkareal.
- § 4.3 Planar for nye kaiar skal godkjennast av hamnemynde.

#### **§ 5.0 FRILUFTSFØREMÅL**

- § 5.1 Innan desse områda kan det ikkje gjerast gjerast terrenginngrep av noko slag.  
Unnateke er leikeapparat, rasteplassar og liknande.

#### **§ 6.0 HENSYNSSONER**

- § 6.1 Innanfor hensynssone H730 for bandlegging etter lov om kulturminne finst det eiin steinalderbuplass med ID 53713.

Det er ikkje tillete å setje i gang tiltak som kan skade, øydeleggje eller utilbørlig skjemma kulturminnet, eller føreta nokon form for fysiske inngrep i området, jf. Kulturminnelova §§ 3 og 8.

Fortrinnsvis bør slike tiltak fremjast i form av ei reguleringsendring.

- § 6.2 Innanfor hensynssone H570 kan det ikkje førast opp bygg eller anlegg, jf. § 3 i Kulturminnelova vedrørende skjemming.  
Eventuelle tiltak innanfor området må på førehand avklarast med kulturmynde, jf. Lov om kulturminne §§ 3 og 8.  
Fortrinnsvis bør slike tiltak fremjast i form av ei reguleringsendring.

## **§ 7.0 REKKEFYLGJEKRAV**

- § 7.1 Før det kan gjevast bruksløyve, må området vere tilknytt godkjent vass- og avlaupsanlegg.  
Teknisk plan for veg, vatn, avlaup og overvatn skal godkjennast av Bokn kommune i samband med byggemeldinga av dei tekniske anlegga.
- § 7.2 Før det kan gjevast bruksløyve, må avkøyrslar, tilkomstvegar, felles parkeringsplassar, siktsoner og gangvegar vere opparbeidd i tråd med godkjent plan.
- § 7.3 I samband med utarbeiding av byggeplanar, kvalitets-/hms-planar skal det gjennomførast ei meir detaljert risikovurdering i forkant av anleggsarbeid for å unngå eventuell fare for grunnbrot, utgliding av lausmassar, skade på leidningsnett og sikringstiltak for gåande/køyrande gjennom anleggsområdet. Dokumentasjon på at dette er fullført skal leggjast ved byggemeldingar i samband med søknad om tiltak innafør planområdet.

Rev. 03.09.15

Stord, 23.04.15

J. TUFTELAND AS

# BOKN KOMMUNE

## Sakspapir

| SAKSGANG                  |            |        |            |
|---------------------------|------------|--------|------------|
| Styre, utval, komite m.m. | Møtedato   | Saksnr | Sakshands. |
| Forvaltningsstyre         | 03.06.2015 | 018/15 | HMF        |

|                      |                          |                      |
|----------------------|--------------------------|----------------------|
| Saksansv.: Hans Faye | Arkiv: K2-L12<br>Objekt: | Arkivsaknr<br>14/400 |
|----------------------|--------------------------|----------------------|

### Reguleringsplan for Hålandsjøen småbåthavn.

#### Dokumentliste:

| Nr | T | Dok.dato   | Avsendar/Mottakar                            | Tittel                                                                                                     |
|----|---|------------|----------------------------------------------|------------------------------------------------------------------------------------------------------------|
| 1  | I | 02.05.2014 | Øystein Tufteland                            | Forslag til planområde                                                                                     |
| 2  | I | 07.07.2014 | Tørres Havn Nordnes                          | VS: Annonse - Melding om oppstart av planarbeid                                                            |
| 3  | I | 07.07.2014 | Tørres Havn Nordnes                          | SV: Annonse - Melding om oppstart av planarbeid                                                            |
| 4  | I | 09.07.2014 | J.Tufteland                                  | Melding om oppstart av planarbeid.                                                                         |
| 5  | I | 15.07.2014 | Gunnar Hop                                   | Innspel frå Gunnar Hop                                                                                     |
| 6  | I | 22.07.2014 | Haugaland kraft                              | Innspel frå Haugaland kraft                                                                                |
| 7  | I | 04.08.2014 | Fylkesmannen i Rogaland                      | Kopi av fråsegn til varsel om oppstart av planarbeid på gnr./bnr. 11/185 m.fl. Hålandssjøen, Bokn          |
| 8  | I | 10.08.2014 | Statens vegvesen                             | E39/fv.890 - Melding om oppstart av planarbeid - Reguleringsplan - Småbåthavn - Hålandsjøen i Bokn kommune |
| 9  | I | 13.08.2014 | Anne Britt Ottøy                             | Uttale til melding om oppstart av reguleringsplan - Hålandssjøen - Bokn kommune - Rogaland fylke           |
| 10 | I | 06.10.2014 | Fylkesrådmannen i Rogaland                   | Bokn kommune - Reguleringsplan - Småbåthavn Hålandsjøen                                                    |
| 11 | I | 17.11.2014 | Øystein Tufteland                            | 2014.10.09, Reguleringsplan Hålandsjøen                                                                    |
| 12 | I | 03.12.2014 | J.Tufteland AS                               | Reguleringsplan Hålandsjøen, Bokn kommune. Revisjon gangveg 1,2 og 3 datert 02.12.2014                     |
| 13 | I | 10.12.2014 | KAJ-ARNE CHRISTIANSEN                        | Reguleringsplan Hålandsjøen                                                                                |
| 14 | U | 06.01.2015 | KAJ-ARNE CHRISTIANSEN (kajch89@hotmail.com); | Møte med båtforreningen 2015.01.06                                                                         |



|    |   |            |                                                                   |                                                                         |
|----|---|------------|-------------------------------------------------------------------|-------------------------------------------------------------------------|
|    |   |            | jtas@jtas.no,;<br>vaktmester,                                     |                                                                         |
| 15 | I | 12.01.2015 | Øystein Tufteland                                                 | VS: Revidert Reguleringsplan<br>Hålandsjøen, 2015.01.12                 |
| 16 | U | 12.01.2015 | KAJ-ARNE<br>CHRISTIANSEN<br>(kajch89@hotmail.com);<br>vaktmester, | Ber om uttale til Revidert<br>Reguleringsplan<br>Hålandsjøen,2015.01.12 |
| 17 | I | 23.04.2015 | Øystein Tufteland                                                 | 2015.04.23, 1. leveranse frå Tufteland<br>- Reg.plan Hålandssjøen       |
| 18 | U | 21.05.2015 | Hans Faye                                                         | Reguleringsplankart.                                                    |
| 20 | N | 21.05.2015 |                                                                   | Reviderte planbestemmelser                                              |
| 21 | U | 21.05.2015 | Hans Faye                                                         | Tidligere kommunestyrevedtak                                            |

### **Aktuelle lover, forskrifter, avtaler m.m.:**

#### **RÅDMANNEN SITT FRAMLEGG TIL VEDTAK:**

...I henhold til PBL §§12-11 godkjenner forvaltningsstyret at forslag til revidert reguleringsplan for småbåthavn ved Hålandssjøen datert 29.07.2015, sist revidert 20.05.2015 med tilhørende bestemmelser av 23.04.2015, sist revidert 21.05.2015 legges ut til offentlig ettersyn.

### **03.06.2015 FORVALTNINGSSTYRE**

#### **FV-018/15 VEDTAK:**

Rådmannen sitt framlegg vart vedteke samrøystes.

### **Kva saka gjeld:**

Reguleringsplan for servicesenter, boliger og småbåthavn ved Hålandssjøen ble vedtatt første gang i 1989. Se vedlagte reguleringsbestemmelser og utsnitt av plankart.

I 2001 vedtok kommunestyret at en skulle starte arbeidet med bygging av regulert molo ved å benytte overskuddsmasser fra veganlegget E39.

Del av vedtaket hadde følgende ordlyd:

*«Prosjektet vil etter planen gi 40 nye båtplasser i tillegg til å betra forholda for 20 nausttomter. Kommunen sine utgifter refunderes enten direkte gjennom sal av båtplasser eller gjennom avtale om leige av moloanlegget til Bokn båtforening eller andre interessenter. Formannskapet får fullmakt til eventuelt å fastsetja pris gjennom leige av båtplasser og laga retningsliner for sal og bruk eller inngå avtale med Bokn båtforening eller annan forening om utleige av moloanlegget til småbåthavn»*

Arbeidet med molo ble satt i gang, men det var ikke tilstrekkelig med masser til å ferdigstille anlegget etter reguleringsplanen. Moloen ble derfor liggende uferdig i mange år fram til arbeidet med T-forbindelsen startet. Kommunen fikk da tilbud fra Statens vegvesen om levering av overskuddsmasser fra tunnelanlegget. Moloen ble da etterhvert ferdigstilt.

I april 2012 var saken om småbåthavna i Hålandssjøen oppe til ny behandling i kommunestyret der del av vedtaket hadde følgende ordlyd:

*«Bokn kommunestyret løyver kr.1.000.000,- får å planleggja og gjera ferdig moloen og landområdet ved molofestet. Kostnaden blir finansiert ved låneopptak på kr.1.000.000,- Planen skal vise bruken av båthamna på sjø og land og leggja til rette for parkering og felles naust med boder. Båtforeninga skal for eiga rekning leggja ut bryggjer og flytebryggjer med utriggarar og eventuelt setja opp fellesnaust»*

Det er sistnevnte vedtak som er grunnlaget for at administrasjonen har fått utarbeidet en revidert reguleringsplan for småbåthavna med tilstøtende landarealer ved Hålandssjøen. Planen bygger i hovudsak på reguleringsplanen frå 1989, men er justert i forhold faktisk utbygging og det er gjort en presisering i forhold til arealformålene.

### **Saksutgreiing:**

Planforslaget er utarbeidet av J.Tufteland A/S på Stord. Det vises til vedlagte planomtale og ROS analyse.

Planen har vært varslet i form av oppstartmelding. Merknadene er omtalt og det konkluderes med at alle merknadene er tatt hensyn til med unntak av et innspill fra Gunnar Hop som ønsket atkomst til sin eigedom på sørsiden av havna.

Planen viser nå at arealene mellom nausttomtene er regulert til friområder i tråd med opprinnelig planforslag. Det er foreslått følgende bestemmelse for friområdet:  
*Arealene skal være offentlig tilgjengelig og åpne for leik og badeplasser. I strandsonen kan tillates båtplasser og brygger for alminnelig bruk. Båtopplag eller annen form for lagring er ikke tillatt. Båtplasser og brygger skal godkjennes av Bokn kommune.*

Planen viser ellers eksisterende uteriggere og potensialet for utvidelse. Det lagt inn en brygge/kai på innsiden av «molokronen». Innerst i havna ved molofestet er det en grunne som kan sprenges vekk. Her kan det tilrettelegges for inntil 7 plasser for mindre båter. Ferdig utbygd vil småhavna kunne betjene 42 båter.

Arealene sør for molofestet var opprinnelig regulert til allmennyttig formål. Arealet er nå vist som offentlig eller privat tjenesteyting med tanke på oppføring av et klubbhus. Sjølinja er regulert til kai.

Område N7 er regulert til naust, men forutsetningsvis skal det her bygges felles naust som skal inneholde mindre sjøboder. Tillatt BYA er foreslått til 100m<sup>2</sup>

Det er regulert ca. 35 parkeringsplasser som er tilstrekkelig til å betjene småbåthavna.

### **Vurdering:**

Etter rådmannen sin vurdering er planforslaget i prinsippet i samsvar med tidligere godkjent reguleringsplan, men der en har fått tydeliggjort arealbruken i henhold faktisk bruk og kommunen sine målsettinger for havna og tilstøtende landarealer.

Rådmannen kan anbefale at planforslaget legges ut til offentlig ettersyn.



KYSTVERKET  
VEST

sendt pr. e-post

Bokn kommune  
Boknatun  
5561 BOKN

|                 |                  |           |
|-----------------|------------------|-----------|
| BOKN KOMMUNE    |                  |           |
| Sak: 14/400     | J.nr 15/2174     |           |
| Saksansv: HMF   | Saksbeh: HMF     | U.Of f: - |
| Arkivkode: L 12 | J. dato: 17/7-15 |           |

Deres ref.:

Vår ref.:  
2014/3337-4

Arkiv nr.:  
413.2

Saksbehandler:  
Anne Britt Ottøy

Dato:  
16.07.2015

### Uttale til forslag til reguleringsplan for Hålandssjøen småbåthavn - Bokn kommune - Rogaland fylke

Viser til deres brev av 18.06.2015 vedrørende ovennevnte.

Kystverkets merknader til oppstart av planarbeidet er fulgt opp, og vi har ikke ytterligere merknader til fremlagt forslag til plan.  
De tiltak som planlegges etablert må dimensjoneres slik at de kan motstå blant annet drag og bølgeslag fra påregnelig båttrafikk i bileden.

Med hilsen

Anne Britt Ottøy  
fung. avdelingssjef

John Steinar Raknes  
seniorkonsulent

*Dokumentet er elektronisk godkjent*

Eksterne kopimottakere:  
Fylkesmannen i Rogaland Postboks 59 4001 STAVANGER

#### Vest - Plan- og kystforvaltningen

|                      |                                             |                                                 |                                                            |
|----------------------|---------------------------------------------|-------------------------------------------------|------------------------------------------------------------|
| Sentral postadresse: | Kystverket<br>Postboks 1502<br>6025 ÅLESUND | Telefon: +47 07847<br>Telefaks: +47 70 23 10 08 | Internett: www.kystverket.no<br>E-post: post@kystverket.no |
|----------------------|---------------------------------------------|-------------------------------------------------|------------------------------------------------------------|

|                      |                   |                         |                         |
|----------------------|-------------------|-------------------------|-------------------------|
| For besøksadresse se | www.kystverket.no | Bankgiro: 7694 05 06766 | Org.nr.: NO 874 783 242 |
|----------------------|-------------------|-------------------------|-------------------------|

Brev, sakskorrespondanse og e-post bes adressert til Kystverket, ikke til avdeling eller enkeltperson



ROGALAND  
FYLKESKOMMUNE

**FYLKESRÅDMANNEN**  
Regionalplanavdelingen

Bokn kommune

5561 BOKN

|                   |                 |            |
|-------------------|-----------------|------------|
| BOKN KOMMUNE      |                 |            |
| Saksnr. 14/400-25 | J. nr. 15/2109  |            |
| Saksansv. HMF     | Saksbeh. HMF    | LLOff §: - |
| Arkivkode: L12    | J. dato: 9/7-15 |            |

08.07.2015

Deres ref.:

Saksbehandler: Tom Gyran  
Direkte innvalg: 51 92 10 30

Saksnr. 14/13665-9  
Løpenr. 46807/15  
Arkivnr. FR-RB BOK

Hålandssjøen/småbåthavn

## SVAR - FORSLAG TIL REGULERINGSPLAN FOR HÅLANDSSJØEN SMÅBÅTHAVN - OFFENTLIG ETTERSYN

Vi viser til ovennevnte sak som er sendt fylkeskommunen til uttalelse.

Kulturavdelingen sender eget brev.

Planforslaget er i store trekk lik gjeldende reguleringsplan vedtatt i 1989. Plan- og bygningsloven er endret flere ganger siden dette, og planforslaget bør ta hensyn til lovendringene, særlig når det gjelder samfunnssikkerhet (havstigning og vindpåkjenning) og universell utforming, jf. pbl. § 1.

Det legges opp til mindre endringer og justeringer for å bringe planen i henhold til eksisterende situasjon, og for å gi rom for en beskjeden utvidelse av anlegg for naust og kai.

Fylkesrådmannen ser at det i gjeldende plan er lagt inn et friområde i sør som løper helt ned til sjøen. Kommunen bør vurdere om en her bør legge inn en adkomst ved hjelp av en utvidelse av friluftsområdet eller en gangvei forbi planlagt klubbhus.

For øvrig har ikke fylkesrådmannen ytterligere kommentarer til planforslaget.

Med hilsen

Tom Gyran  
rådgiver

Paal Kloster  
rådgiver

*Dette dokumentet er godkjent elektronisk og har derfor ingen signatur.*

POSTADRESSE  
Postboks 130 Sentrum  
4001 Stavanger

BESØKSADRESSE  
Arkitekt Echoffsgt. 1  
Stavanger

TELEFON  
51 51 66 00

TELEFAKS  
51 51 68 90

BANKGIRO: 3201.05.50520

E-POST: firmapost@rogfk.no

INTERNETT: www.rogfk.no

Kopi:  
Fylkesmannen i Rogaland

Bokn kommune

5561 BOKN

24.06.2015

Dykkar ref.:

Saksbehandlar: Angunn Skeiseid  
Direkte telefon: 51 51 67 06

Saksnr. 14/13665-8  
Løpenr. 42376/15  
Arkivnr. FR-RB BOK

Hålandssjøen/småbåthavn

## **BOKN KOMMUNE. GNR 11 DIV BNR. REGULERINGSPLAN FOR SMÅBÅTHAMN HÅLANDSSJØEN - OFFENTLEG ETTERSYN. MOTSEGN MED FORSLAG TIL LØYSING**

Rogaland fylkeskommune viser til brev frå Dykk som vart motteke her den 18.06.2015.

Rogaland fylkeskommune, ved seksjon for kulturarv, har behandla planen som sektormyndigheit innanfor kulturminnevern.

Innanfor planområdet ligg det eitt automatisk freda kulturminne: steinalderbuplass (ID53713).

I planen som no er sendt på offentleg ettersyn er kulturminnet innanfor planområdet markert på plankart, men her er ein del endringar som må gjerast for å få på plass riktige omsynssonar og markeringar for kulturminnet.

På bakgrunn av manglar med tanke på markeringar i plankartet og manglande bestemming i planføresegnene fremjer Rogaland fylkeskommune, ved seksjon for kulturarv **administrativ motsegn** til planen. Dette vart det også varsla om i brev frå oss datert den 06.10.2014. Motsegna kan fråfallast på følgande vilkår:

### **ID 53713 Steinalderbuplass**

Ut frå det no innkomne plankartet ser vi at steinalderbuplassen med Askeladden ID 53713 er markert på plankartet som omsynssone d) H730. Fem meters sikringssone skal også ha omsynssone d) H 730, ikkje c) H570. Omsynssona skal ha ruteskravur. Omsynssone d) H730 skal ligge i kombinasjon med LNF-R, eventuelt grøntområde med tilhøyrande reguleringsbestemming:

Hensynssone for båndlegging etter lov om kulturminner, H730: *Innanfor «hensynssone for båndlegging etter lov om kulturminner finst det ein steinalderbuplass med ID 53713. Det er ikkje tillate å setje i gang tiltak som kan skade, øydelegge eller utilbørlig skjemma kulturminnet eller foreta nokon form for fysiske inngrep i området, jf. Kulturminnelovens §§ 3 og 8. Eventuelle tiltak innanfor området må på førehand avklarast med kulturminnemyndigheitene, jf. Lov om kulturminner §§ 3 og 8. Fortrinnsvis bør slike tiltak fremjast i form av ei reguleringsendring.*

Området rundt dette kulturminnet må markerast med omsynssone c) SOSI-kode H570 rundt omsynssone d). Til omsynssone c) må det knytast ei bestemming som sikrar at det ikkje blir ført opp bygg eller anlegg for tett på dei automatisk freda kulturminna, jf. §3 vedrørende skjemming. Eventuelle tiltak innanfor området må på førehand avklarast med kulturminnemyndigheitene, jf. Lov om kulturminne §§ 3 og 8. Fortrinnsvis bør slike tiltak fremjast i form av ei reguleringsendring.

Når frist for denne offentlege høyringa har gått ut, ber vi om å få oversendt planen på ny avgrensa høyring der våre merknader er arbeida inn i planen.

Med helsing  
Seksjon for kulturarv

Kate I. Jellestad Syvertsen  
seksjonssjef

Angunn Skeiseid  
rådgjevar

Kopi: Fylkesmannen i Rogaland

J. Tuffeland rådgjevande ingeniørar AS

*Dette dokumentet er godkjent elektronisk og har derfor ikkje signatur.*



**Fra:** Angunn Skeiseid <angunn.skeiseid@rogfk.no>  
**Sendt:** 10. september 2015 17:21  
**Til:** Hans Faye  
**Emne:** Regplan småbåthamn Hålandssjøen

Ad reguleringsplan for småbåthamn Hålandssjøen - denne ser grei ut. Då kulturminnet er sikra i planen i tråd med våre merknader i brev av 24.06.2015, trekkjer vi motsegna vi hadde til planen.

Vennleg helsing frå

Angunn Skeiseid  
Rådgjevar/arkeolog  
Seksjon for kulturarv  
Rogaland fylkeskommune  
[angunn.skeiseid@rogfk.no](mailto:angunn.skeiseid@rogfk.no) <<mailto:angunn.skeiseid@rogfk.no>>

# BOKN KOMMUNE

## Sakspapir

| SAKSGANG                                  |            |        |            |
|-------------------------------------------|------------|--------|------------|
| Styre, utval, komite m.m.                 | Møtedato   | Saksnr | Sakshands. |
| Seniorråd/råd for eldre og funksjonshemma | 02.03.2015 | 003/15 | BJL        |
| Forvaltningsstyre                         | 03.06.2015 | 021/15 | BJL        |
| Kommunestyret                             | 16.06.2015 | 026/15 | BJL        |
| Forvaltningsstyre                         | 20.10.2015 | 039/15 | BJL        |
| Kommunestyret                             | 15.12.2015 | 065/15 | BJL        |

|                                 |                      |                   |
|---------------------------------|----------------------|-------------------|
| <b>Saksansv.:</b> Bjørn Løvland | <b>Arkiv:</b> K2-L12 | <b>Arkivsaknr</b> |
|                                 | <b>Objekt:</b>       | 06/330            |

### Reguleringsplan for strandområdet med turveg mellom Alvestadkroken og Føresvik, justert framlegg

#### Dokumentliste:

| Nr | T | Dok.dato   | Avsender/Mottakar       | Tittel                                                                               |
|----|---|------------|-------------------------|--------------------------------------------------------------------------------------|
| 37 | I | 07.02.2013 | Unni Torsteinbø         | G/BR 11/79 - innspel til reguleringsplan                                             |
| 38 | I | 12.02.2013 | Turid Verdal            | SV: G/BR 11/79 - bekreftet mottak av innspel                                         |
| 39 | I | 02.07.2013 | Akvator AS              | Innlevering av detaljregulering for turveg mellom Alvestad og Føresvik               |
| 40 | I | 02.07.2013 | Akvator AS              | SV: Innlevering av detaljregulering for turveg mellom Alvestad og Føresvik           |
| 42 | I | 23.08.2013 | Turid Verdal            | Avklaringar knytt til detaljplan for turveg mellom Alvestad og Føresvik              |
| 43 | I | 23.08.2013 | Turid Verdal            | Avklaringar - forslag reviderte vedtekter, 23.08.2013                                |
| 41 | U | 30.08.2013 | Turid Værdal Akvator AS | Uttale frå Bokn kommune om planforslag                                               |
| 44 | U | 06.09.2013 | Kåre Bua                | Plassering av turveg                                                                 |
| 45 | U | 06.09.2013 | Akvator AS              | Detaljregulering for turveg mellom Alvestad og Føresvik - merknader til planframlegg |
| 46 | I | 06.09.2013 | T. Verdal Akvator AS    | Akvator, kostnad tilleggsarbeid                                                      |
| 48 | I | 23.09.2013 | Turid Verdal            | Endeleg planomtale for Turveg Alvestad-Føresvik.                                     |
| 49 | I | 23.09.2013 | Turid Verdal            | Endeleg føresegner for Turveg Alvestad-Føresvik.                                     |
| 50 | I | 23.09.2013 | Turid Verdal            | Endeleg plankart for planframlegg for Turveg Alvestad-Føresvik.                      |
| 51 | I | 23.09.2013 | Turid Verdal            | Endeleg - vedlegg 1 - illustrasjon -                                                 |

|    |   |            |                                                                                                                                                                                                                                                                                                            |                                                                                                                   |
|----|---|------------|------------------------------------------------------------------------------------------------------------------------------------------------------------------------------------------------------------------------------------------------------------------------------------------------------------|-------------------------------------------------------------------------------------------------------------------|
| 52 | I | 23.09.2013 | Turid Verdal                                                                                                                                                                                                                                                                                               | småbåtanlegg - planframlegg for Turveg Alvestad-Føresvik.                                                         |
| 53 | I | 23.09.2013 | Turid Verdal                                                                                                                                                                                                                                                                                               | Endeleg - vedlegg 2 - uttalelser til oppstartmelding - turveg mellom Alvestad og Førsvik                          |
| 55 | I | 30.09.2013 | Turid Verdal                                                                                                                                                                                                                                                                                               | Endeleg - uttale frå fylkesmannen - 2009 - turveg mellom Alvestad og Førsvik                                      |
| 56 | U | 11.11.2013 | Haugesunds Avis                                                                                                                                                                                                                                                                                            | Reguleringsplan Turveg                                                                                            |
| 57 | U | 11.11.2013 | 45 mottakere...                                                                                                                                                                                                                                                                                            | Høyring av framlegg til reguleringsplan for turveg Førsvik-Alvestadstadkroken                                     |
| 58 | U | 11.11.2013 | regionalplanseksjonen Rogaland fylkeskommune; kulturseksjonen Rogaland fylkeskommune; Fylkesmannen i Rogaland; Karmsund interkommunale havnevesen IKS; Haugaland og Sunnhordland distri Statens vegvesen; Region Vest Kystverket; Gassco; Friluftsrådet Vest; Universitetet i Stavanger Arkeologisk museum | Høyring av framlegg til reguleringsplan for turveg Førsvik - Alvestadkroken                                       |
| 59 | U | 19.11.2013 | Kjell Frode Lie                                                                                                                                                                                                                                                                                            | Høyring av framlegg til reguleringsplan for turveg Førsvik - Alvestadkroken                                       |
| 60 | U | 22.11.2013 | Venke Haga                                                                                                                                                                                                                                                                                                 | Høyring av framlegg til reguleringsplan for turveg, Førsvik - Alvestad                                            |
| 61 | I | 05.12.2013 | Eyvind Alvestad                                                                                                                                                                                                                                                                                            | Gjelder reguleringsplan for turveg mellom Førsvik og Alvestadkroken                                               |
| 62 | I | 08.12.2013 | Terje Ognøy                                                                                                                                                                                                                                                                                                | Gjelder eigedom gnr.11 bnr.58                                                                                     |
| 63 | I | 11.12.2013 | Magnus Grøsfjeld                                                                                                                                                                                                                                                                                           | Forslag til reguleringsplan for turvei mellom Førsvik og Alvestadkroken - Eyvind Alvestad gnr. 11 bnr. 266 i Bokn |
| 64 | U | 16.12.2013 | Eivind Alvestad                                                                                                                                                                                                                                                                                            | Gnr 11 bnr 266 - Eivind Alvestad - førebels svar på klage på reguleringsplan Førsvik til Alvestad                 |
| 66 | I | 17.12.2013 | Kystverket                                                                                                                                                                                                                                                                                                 | Uttale tl forslag til reguleringsplan turveg Førsvik-Alvestadkroken-Bokn kommune - Rogaland fylke                 |
| 67 | I | 18.12.2013 | Terje Alvestad                                                                                                                                                                                                                                                                                             | Tilbakemelding reguleringsplan Turveg Førsvik - Alvestad                                                          |
| 68 | I | 19.12.2013 | Edvin Øvrebø                                                                                                                                                                                                                                                                                               | Angående reguleringsplan for Alvestad - Førsvik                                                                   |

|    |   |            |                                              |                                                                                                                                       |
|----|---|------------|----------------------------------------------|---------------------------------------------------------------------------------------------------------------------------------------|
| 69 | I | 22.12.2013 | Lars Egil Ognøy                              | Ang. reguleringsplan for turveg Føresvik - Alvestadkroken                                                                             |
| 70 | I | 26.12.2013 | Møyfrid Vatnaland                            | Reguleringsplan Turveg Føresvik - Alvestadkroken                                                                                      |
| 71 | I | 26.12.2013 | Fylkesmannen i Rogaland                      | Motsegn til reguleringsplan for turveg frå Føresvik til Alvestadkroken, Bokn                                                          |
| 72 | I | 30.12.2013 | Marie Vågshaug                               | "Høyring av framlegg til reguleringsplan for turveg Føresvik - Alvestadkroken".                                                       |
| 73 | I | 31.12.2013 | Kjell Frode Lie                              | Merknad til høyring turveg                                                                                                            |
| 74 | I | 08.01.2014 | Fylkesmannen i Rogaland                      | Uttale til reguleringsplan turveg Alvestadkroken - Føresvik                                                                           |
| 65 | U | 14.01.2014 | Adv. Torstrup § Grøsfeld                     | Gnr 11 bnr 266 - Eivind Alvestad ved Adv. Torstrup § Grøsfeld - foreløpig svar på merknader til reguleringsplan Føresvik til Alvestad |
| 75 | U | 06.03.2014 | Per.Erling.Wiken@akersolutions.com,          | SV: Status på reguleringsplan Alvestad 06.03.2014?, Gnr 11 bnr 256                                                                    |
| 76 | U | 10.03.2014 | 51 mottakere...                              | Høyring av framlegg til reguleringsplan for turveg mellom Føresvik og Alvestadkroken - melding om synfaring                           |
| 77 | U | 14.03.2014 | Etter adresseliste                           | Høyring av framlegg til reguleringsplan for turveg mellom Føresvik og Alvestadkroken - melding om synfaring - ny dato                 |
| 78 | U | 03.04.2014 | Venke Haga                                   | Høyring - melding om synfaring                                                                                                        |
| 79 | U | 10.04.2014 | Bjørn Løvland;<br>Kjell Arne Valentinsen     | Møtereferat - Plangjennomgang, Bokn - Fylkesmann                                                                                      |
| 80 | I | 25.04.2014 | Terje Alvestad                               | VS: Tilbakemelding reguleringsplan Turveg Føresvik-Alvestad                                                                           |
| 81 | U | 21.05.2014 | Turid<br>(Turid.Verdal@akvator.no)<br>Verdal | Reguleringsplan Alvestad til Føresvik, oversendingsbrev og innspel                                                                    |
| 82 | I | 03.06.2014 | Turid Verdahl                                | Nytt offentleg ettersyn, Reguleringsplan bustad og turveg Alvestad til Føresvik                                                       |
| 83 | I | 03.06.2014 | Turid Verdahl                                | Nytt offentleg ettersyn, Reguleringsplan bustad og turveg Alvestad til Føresvik                                                       |
| 84 | I | 11.06.2014 | Turid Verdahl                                | SV: Reguleringsplan Alvestad til Føresvik, ander 1. gongsbehandling                                                                   |
| 90 | I | 16.12.2014 | Kåre Bua                                     | VS: Reguleringsplan turveg                                                                                                            |
| 87 | U | 13.01.2015 | Haugesunds Avis                              | Høyring av framlegg til reguleringsplan for strandområdet Alvestad mot Føresvik med bustader og naust                                 |
| 88 | U | 13.01.2015 | Grunneigarar og naboar etter adresseliste    | Høyring av framlegg til reguleringsplan for strandområdet Alvestad mot Føresvik med bustader og naust                                 |
| 89 | U | 13.01.2015 | Universitetet i Stavanger                    | Høyring av framlegg til                                                                                                               |

|         |   |            |                                                                                                                                                                                                                                                                                                                  |                                                                                                                                                |
|---------|---|------------|------------------------------------------------------------------------------------------------------------------------------------------------------------------------------------------------------------------------------------------------------------------------------------------------------------------|------------------------------------------------------------------------------------------------------------------------------------------------|
|         |   |            | Arkeologisk museum ;<br>Friluftsrådet Vest;<br>Fylkesmannen i Rogaland;<br>Gassco;<br>Karmsund interkommunale<br>havnevesen IKS;<br>Region Vest Kystverket;<br>kulturseksjonen Rogaland<br>fylkeskommune;<br>regionalplanseksjonen<br>Rogaland fylkeskommune;<br>Statens vegvesen Region<br>Vest;<br>Statoil ASA | reguleringsplan for strandområdet<br>Alvestad mot Føresvik med bustader<br>og naust                                                            |
| 91      | U | 21.01.2015 | Anne Elisabet Askeland;<br>Ingunn Toft                                                                                                                                                                                                                                                                           | Uttale til reguleringsplan for<br>strandsona (turveg) Alvestad til<br>Føresvik                                                                 |
| 92      | I | 10.02.2015 | Anne Britt Ottøy                                                                                                                                                                                                                                                                                                 | Uttale til framlegg til reguleringsplan<br>for strandområdet Alvestad mot<br>Føresvik med bustader og naust -<br>Bokn kommune - Rogaland fylke |
| 93      | I | 18.02.2015 | Fylkesrådmannen i<br>Rogaland.                                                                                                                                                                                                                                                                                   | Høyring av framlegg til<br>reguleringsplan for strandområdet<br>Alvestad mot Føresvik med bustader<br>og naust. Behov for synfaring.           |
| 95      | I | 04.03.2015 | Fylkesmannen i Rogaland                                                                                                                                                                                                                                                                                          | Uttale til høring av plan for<br>strandområdet på Alvestad mot<br>Føresvik - Motsegn                                                           |
| 96      | I | 08.03.2015 | Hans Faye                                                                                                                                                                                                                                                                                                        | Reguleringsplan for strandsone<br>mellom Føresvik og Alvestadkroken-<br>Merknad                                                                |
| 97      | I | 08.03.2015 | Ingjerd Ellingsen og<br>Augustin Thuestad                                                                                                                                                                                                                                                                        | Merknader til framlegg til<br>reguleringsplan for strandområdet<br>Alvestad mot Føresvik med bustader<br>og naust.                             |
| 98      | U | 10.03.2015 | Rogaland Fylkeskommune                                                                                                                                                                                                                                                                                           | Reguleringsplan - Utsatt høringsfrist<br>til 18.04.2015                                                                                        |
| 99      | I | 15.04.2015 | Fylkesrådmannen i Rogaland                                                                                                                                                                                                                                                                                       | Melding om politisk vedtak - Bokn<br>kommune - Høyring av framlegg til<br>reguleringsplan for strandområdet.                                   |
| 10<br>0 | I | 28.04.2015 | Ingjerd Ellingsen og<br>Augustin Thuestad                                                                                                                                                                                                                                                                        | Tillegg til merknad til framlegg til<br>reguleringsplan for strandområdet<br>Alvestad mot Føresvik med bustader<br>og naust.                   |
| 10<br>2 | X | 26.05.2015 |                                                                                                                                                                                                                                                                                                                  | Føresegner revidert 26.05.2015                                                                                                                 |
| 10<br>4 | U | 18.06.2015 | Haugesunds Avis                                                                                                                                                                                                                                                                                                  | Høyring av framlegg til<br>reguleringsplan for turveg Føresvik -<br>Alvestadkroken                                                             |
| 10<br>5 | U | 18.06.2015 | Grunneigarar og naboar etter<br>adresseliste                                                                                                                                                                                                                                                                     | Høyring av framlegg til<br>reguleringsplan for turveg Føresvik -<br>Alvestadkroken                                                             |

|         |   |            |                                                                                                                                                                                                                                                                                                                                                     |                                                                                                           |
|---------|---|------------|-----------------------------------------------------------------------------------------------------------------------------------------------------------------------------------------------------------------------------------------------------------------------------------------------------------------------------------------------------|-----------------------------------------------------------------------------------------------------------|
| 10<br>6 | U | 18.06.2015 | Universitetet i Stavanger<br>Arkeologisk museum ;<br>Friluftsrådet Vest;<br>Fylkesmannen i Rogaland;<br>Gassco;<br>Karmsund interkommunale<br>havnevesen IKS;<br>Region Vest Kystverket;<br>kulturseksjonen Rogaland<br>fylkeskommune;<br>Statens vegvesen Region<br>Vest;<br>Statoil ASA;<br>Fylkesrådmannen<br>V/Regionlautviklingsavdelin<br>gen | Høyring av framlegg til<br>reguleringsplan for turveg Føresvik -<br>Alvestadkroken                        |
| 10<br>7 | I | 24.06.2015 | Eyvind Alvestad                                                                                                                                                                                                                                                                                                                                     | Uttale - Sti fra Føresvik til<br>Alvestadkroken.                                                          |
| 10<br>8 | I | 01.07.2015 | Kåre Bua                                                                                                                                                                                                                                                                                                                                            | Reguleringsplan Alvestad - Føresvik                                                                       |
| 11<br>0 | I | 06.07.2015 | Angunn Skeiseid                                                                                                                                                                                                                                                                                                                                     | Ber om utsett frist reguleringsplan<br>turveg Alvestadkroken - Føresvik                                   |
| 10<br>9 | I | 07.07.2015 | Angunn Skeiseid                                                                                                                                                                                                                                                                                                                                     | Ad reguleringsplan for turveg<br>Alvestad- Føresvik                                                       |
| 11<br>1 | I | 09.07.2015 | Fylkesmannen i Rogaland                                                                                                                                                                                                                                                                                                                             | Fråsegn til reguleringsplan for turveg<br>Føresvik - Alvestadkroken, Bokn.                                |
| 11<br>2 | I | 13.07.2015 | Fylkesrådmannen i Rogaland                                                                                                                                                                                                                                                                                                                          | Svar - Bokn kommune - Høyring av<br>framlegg til reguleringsplan for turveg<br>Føresvik - Alvestadkroken. |
| 11<br>3 | I | 03.08.2015 | Edvin Øvrebø                                                                                                                                                                                                                                                                                                                                        | Merknad Turveg Føresvik-Alvestad                                                                          |
| 11<br>4 | I | 04.08.2015 | Møyfrid Vatnaland                                                                                                                                                                                                                                                                                                                                   | Merknader til turveg Føresvik<br>Alvestadkroken                                                           |
| 11<br>5 | I | 04.08.2015 | Angunn Skeiseid                                                                                                                                                                                                                                                                                                                                     | Turveg, uttale                                                                                            |
| 11<br>6 | I | 05.08.2015 | Angunn Skeiseid                                                                                                                                                                                                                                                                                                                                     | SV: Turveg, uttale                                                                                        |
| 11<br>7 | I | 13.08.2015 | Jan G Auestad<br>Fylkeskonservator                                                                                                                                                                                                                                                                                                                  | Høyring av framlegg til<br>reguleringsplan for turveg Føresvik -<br>Alvestadkroken                        |
| 11<br>8 | I | 13.08.2015 | Fylkesrådmannen i<br>Rogaland,                                                                                                                                                                                                                                                                                                                      | Plankart med indikasjon av<br>omsynssone                                                                  |
| 11<br>9 | I | 29.09.2015 | Kåre Bua                                                                                                                                                                                                                                                                                                                                            | VS: Reguleringsplan for turveg<br>mellom Alvestad og Føresvik - møte                                      |
| 12<br>0 | I | 02.10.2015 | Turid Verdal                                                                                                                                                                                                                                                                                                                                        | SV: Reguleringsplan for turveg<br>mellom Alvestad og Føresvik - møte                                      |

## **Aktuelle lover, forskrifter, avtaler m.m.:**

Plan- og bygningslova

Kommuneplanen sin arealdel

### **RÅDMANNEN SITT FRAMLEGG TIL VEDTAK:**

Med heimel i plan- og bygningslova § 12-10 vert framlegg til justert detaljregulering av turveg mellom Alvestad og Føresvik med kart dagsett 20.09.2015 og føresegner dagsett 20.09.2015, sendt på ei avgrensa høyring til fylkesmannen i Rogaland, Regionalplanavdelinga og Seksjon for kulturarv i Rogaland fylkeskommune og dei grunneigarane som vert direkte råka av endringane.

Frist for uttale vert sett til 4 veker.

### **20.10.2015 FORVALTNINGSSTYRE**

Saka vart drøfta.

Senterpartiet sette fram forslag som fylgjer:

Planen blir lagt ut på høyring etter at turvegen er teken ut av planen.

Etter dette blei senterpartiet sitt framlegg sett opp mot framlegg frå rådmannen.

### **FV-039/15 VEDTAK:**

Framlegg frå rådmannen fekk to røyster frå AP og fall.

Senterpartiet sitt framlegg fekk 4 røyster og vart vedteke.

**Kva saka gjeld:**

Framlegg til reguleringsplan for strandsona mellom Føresvik og Alvestadkroken justert ut frå innspel i høyringsrunden etter kommunestyret sitt vedtak om utlegging til offentleg ettersyn.

**Bakgrunn for saka:**

Plan for detaljregulering av strandområdet mellom Alvestad og Føresvik har vore fremja til handsaming og lagt ut til offentleg ettersyn i fleire omgangar med og utan turveg.

I sak 036/13 er det gjort greie for handsaming av planen fram til vedtaket om å sende framlegget ut på høyring og leggje det ut til offentleg ettersyn.

Siste handsaming i forvaltningsstyret var i sak 021/15, der det vart gjort fylgjande vedtak:

*Med heimel i plan- og bygningslova § 12-10 vert framlegg til detaljregulering av turveg mellom Alvestad og Føresvik med kart dagsett 11.06.2014 og føresegner dagsett 11.06.2014 med den endring at storleiken på naust og fritidsbustad vert justert slik at dei samsvarer med føresegnene til kommuneplanen sin arealdel, sendt på høyring og lagt ut til offentleg ettersyn i minst 6 veker.*

Vedtaket vart gjort mot 2 røyster.

Saka vart så lagt fram for kommunestyret, som den 16.06.2015 i sak 026/15 vedtok forvaltningsstyret si innstilling mot 6 røyster.

Saka vart deretter sendt på høyring og lagt ut til offentleg ettersyn med uttalefrist 04.08.2015. I høyringsrunden kom det inn merknader frå 4 offentlege instansar og 3 private grunneigarar. Fråsegna frå Seksjon for kulturarv i Rogaland fylkeskommune innebar ei motsegn som gjorde det naudsynt med vidare drøftingar med fylkeskommunen med tanke på å finne ei løysing som gjer at planen kan eigengodkjennast.

Endringane som er beskrivne nærare nedanfor, er så omfattande at det er behov for å sende saka på avgrensa høyring til dei som vert råka av endringane.

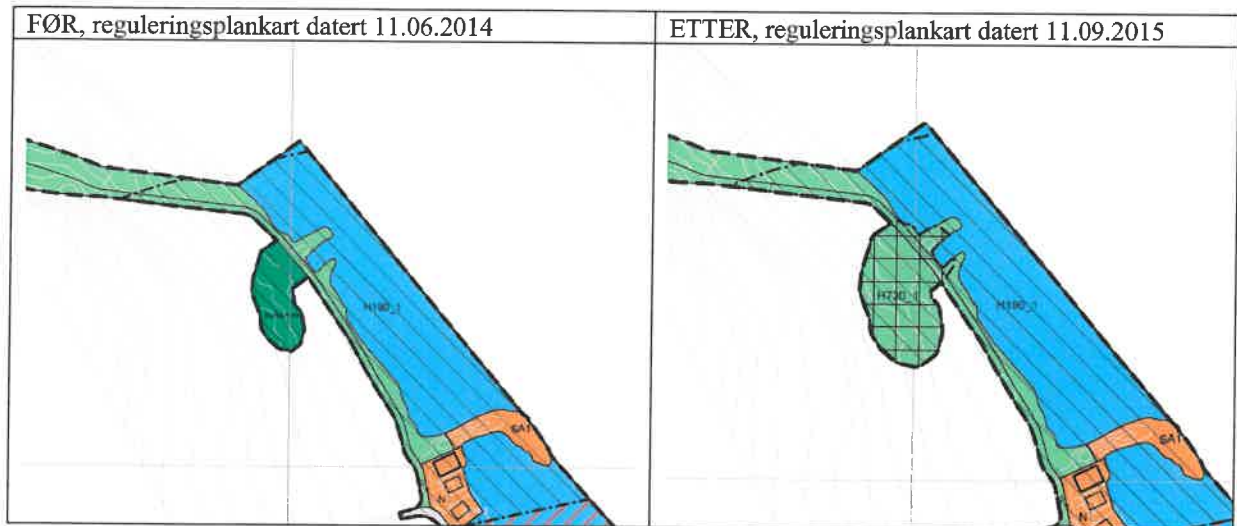
**Endringar i plankart og føresegner etter dialogmøte med Rogaland fylkeskommune**

Plankart og føresegner er endra basert på dialog med Rogaland fylkeskommune. Endringane er basert på omsyn til eksisterande kulturminne og potensiale for nye funn.



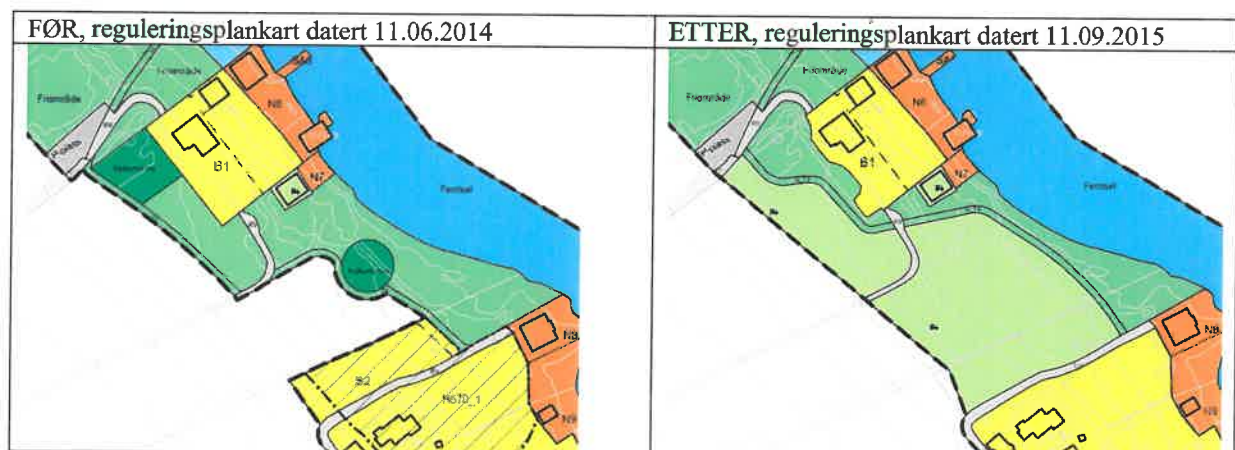
Plankartet er endra med omsyn til plangrense, type omsynssone og føremål nord i plankartet.

- Utvida plangrense for å inkludere 5m sikringssone kring kulturminne
- Arealføremål endra frå «kulturminne» til grønstruktur
- Ny omsynssone H730\_1



Plankartet er endra med omsyn til plangrense og føremål i område mellom friområde og bustadområde.

- Utvida plangrense for å inkludere område med potensiale for kulturminne
- Arealføremål endra frå «grønstruktur» og «kulturminne» til LNF eller grønstruktur
- Bustadområde B2, nord for kjøreveg, er teke ut. ID for bustadføremål er justert
- Arealføremål for bustadeigedom gnr. 11/51 (B1) er justert med omsyn til kulturminne
- Trase for turveg er endra med omsyn til kulturminna i området. Turvegen er flytta nærmare sjøen.



Plankartet er endra med omsyn til omsynssoner i område mellom friområde og bustadområde.

- Arealføremål kulturminne og nærområda er endra til omsynssoner
  - o H730 = Bandlegging etter lov om kulturminne (faktiske funn)
  - o H570 = Bevaring kulturmiljø (potensiale for funn, og omsyn til eksisterande funn/miljø)



- Kulturminne ID 43887, nord for friområdet og N5, er teke ut av planen som føremål kulturminne, og no inkludert i føremålet grønstruktur.

Føresegnene er endra på følgjande punkt:

- Føremåla kulturminne er endra til grønstruktur eller LNF. Føresegn §6.2 i tidlegare versjon er teke ut.
- ID bustadføremåla er endra med omsyn til at bustadområde B2 er teke ut av planen i revidert kart datert 11.09.2015
- Føresegner i dialog med Rogaland fylkeskommune:
  - Turveg: §§ 5.2.2 og 5.2.3
  - Omsynssoner: §§ 8.3 og 8.4

### **Arbeidet med det nye planframlegget**

Det justerte planframlegget der turvegen er teken inn i planen i samsvar med kommunestyret sitt vedtak i sak 026/15, vart sendt på høyring og kunngjort i Haugesunds Avis og på kommunen sine heimesider.

Høyringsfristen vart sett til 04.08.2015.

I høyringsrunden kom det inn 4 innspel frå offentlege instansar, og 3 merknader frå private grunneigarar.

Rogaland fylkeskommune fremja motsegn mot planen, etter dialogmøter førte til endringar slik det er gjort greie for ovanfor.

Nedanfor er merknadane referert, med kommentarar til desse. Dei fullstendige innspela fylgjer som vedlegg til saka.

### **Innspel i høyringsrunden**

#### **Innspel frå private**

#### **Eivind Alvestad, eigar av gnr. 11 bnr. 266**

*«Jeg er i mot å få en sti over min tomt. Stien bør begrenset til å gå fra Føresvik til badeplassen for der går den langs sjøen, etter det går den opp og ned på jorder med en tur ned til sjøen under broen. Der er det ikke helt trygt å gå da det har forekommt at deler har komnt ned fra passerende biler. Skal en ha sti langs sjøen bør den gå der etter mitt syn.»*

#### **Kommentar:**

Kommunestyret har som øvste ansvarlege for planlegging i kommunen gått inn for at turvegen skal gå frå Føresvik til Alvestadkroken, og dette er og lagt inn i kommuneplanen sin arealdel som vart vedteke av kommunestyret den 17.12.2013.

Ved val av trase er det i størst mogeleg grad teke omsyn til eksisterande vegar/gangdrag, og det synes ikkje grunnlag for å endre trasevalet nå.

Mindre justeringar/tilpassingar må kunne gjerast når vegen skal byggast.

Merknaden fører ikkje til endring i planframlegget.

## **Edvin Øvrebø, eigar av gnr. 11 bnr. 12**

*«Eg protesterer sterkt att turvegen blir teken inn i reguleringsplanen igjen.  
Då turvegen deler av kulturbeitet på vår eigedom.  
Blir den bygt etter kartskissen ligg den ikkje i strandsona på vår eiendom.  
Blir den bygt må den liggja inn til hagen til Finn Alvestad.  
Det er nok av plasser å gå tur på på Bokn»*

### Kommentar:

I det justerte framlegget er turvegen trekt lenger vestover mot grensa av gnr. 11 bnr. 51, og vidare sørover er den trekt nærare strandsona.

Endringa er såleis i tråd med det eigar av gnr. 11 bnr. 12 ynskjer.

Grensa for reguleringsområdet er trekt nok lenger vestover grunna det automatisk freda fornminnet og arealet er vist som omsynssone H730 = Bandlegging etter lov om kulturminne (faktiske funn) og H570 = Bandlegging kulturmiljø (potensiale for funn, og omsyn til eksisterande funn/miljø).

## **Møyfrid Vatnaland, eigar av gnr. 11 bnr. 143**

*«Som grunneigar er eg i utgangspunktet i mot denne turvegen da den truleg blir til ulempe for oss med gjerde og vegvedlikehald. Det er underleg at ein skal gjerde eigaren ute frå strandsona og beite for at andre skal ha glede av min eigedom.*

### 3.2 Bustader

#### Under punkt 3.2.1

*Det skal ved alle søknader om tiltak dokumenterast at siktlinjer til sjø for bakanforliggjande hus ikkje vert brote.*

*Kan ikkje sjå at dette lar seg gjennomføre å bygge ny bustad utan å bryte siktlinje til sjø for bakenforliggjande hus.*

#### 3.4.2

*At det kun er tillatt med eit vindu er ikkje i tråd med tidliger byggeskikk på naust. Det er heller ikkje like regler som i Hålandsjøen der nylig bygget naust har godkjent fleire vindu og større vindusflate.*

#### 4.2

*Grunneigar krever at kommunen skal stå for vedlikehold av veg som blir brukt som turveg, når planen er vedtatt.*

#### 5.1

*Deler av grøntområde som ligg på vårt område er ei grop som ein ønsker å planere og det er planlagt plassering av septiktank.*

#### 5.2.3

*Ein må vurdere anna form for lyssetting enn lysmaster.*

*Høyspentmaster (strømlaus) må fjernes dette er skjemmaende for heile området.»*

### Kommentar

### 3.2.1

Når det gjeld kravet i reguleringsføresegnene om at siktliner til for sjø bakanforliggjande hus ikkje vert brote ved nybygg, kan eigar av gnr. 11 bnr. 143 ha rett i at dette kravet kan vera vanskeleg å oppfylle.

Reguleringsføresegnene vert derfor endra ved at dette kravet vert fjerna.

### 3.4.2

Kravet om maksimal storleik på vindauge i nye naust er i samsvar med føresegnene til kommuneplanen sin arealdel som kommunestyret vedtok 17.12.2013.

At det er sett krav om berre eitt vindauge inneber i praksis inga skjerpning i høve til dette kravet.

Merknaden på dette punktet fører ikkje til endring i planen.

### 4.2

Vedlikehald av den framtidige turvegen må avklarast når denne er bygd.

Merknaden fører ikkje til endring i planen

### 5.1

Dette referer seg til eit tiltak som vil vera søknadspliktig og som må avgjerast ved innsending av byggesøknad.

Merknaden fører ikkje til endring i planen

### 5.2.3

Lyssetting av turvegen må vurderast nærare saman med kulturminnemynde når vegen skal etablerast.

Merknaden fører ikkje til endring i planen

## **Innspel frå offentlege instansar**

### **Statens vegvesen**

Statens vegvesen melder i brev dagsett 04.06.2015 at dei ikkje har merknader til endringane i planen.

### **Fylkesmannen i Rogaland**

Brev dagsett 08.07.2015:

«Vi viser til oversending frå kommunen i saka.

*I det 2. offentlege ettersynet har Bokn kommune teken inn att den samanhengande turvegen langs sjøen frå Føresvik til Alvestadkroken. Kommunen har også innarbeid konklusjonane i drøftingsmøte/synfaring mellom kommunen og Fylkesmannen frå 09.04.2014.*

*På vilkår av at reguleringsplanen blir vedtatt i samsvar med slik den er lagt ut til offentleg ettersyn, vil Fylkesmannen trekke si motsegn til planen. Skulle det bli lagt inn nye byggetiltak ved sluttbehandling av planen, vil motsegna fortsatt vere gjeldande.*

*Statens vegvesen har ikkje merknader til planen, jfr. vedlagt fråsegn.»*

#### Kommentar

Justeringa i planen i høve til det framlegget som har vore ute på høyring, gjeld berre tilhøve som skuldast tilpassing av turvegen til fornminna i området. Fylkesmannen vil likevel få tilsendt det justerte framlegget når dette vert sendt ut på ei avgrensa høyring.

#### **Rogaland fylkeskommune, Regionalplanavdelinga**

Rogaland fylkeskommune, Regionplanavdelinga melder i brev dagsett 13.07.2015 at dei på grunn av at turvegen er teken inn i planen att, trekkjer motsegna til planen.

Avslutningsvis i brevet heiter det:

*«Fylkesrådmannen mener planforslaget nå ivaretar almenhetens interesser ved at turveien er lagt inn i planen. Antallet naust er ikke endret, men turveien vil i tilstrekkelig grad kunne sikre tilgangen til strandsonen. Fylkesrådmannen kan på bakgrunn av endringen i plan frafalle innsigelsen»*

#### Kommentar

Fylkesrådmannen vil få tilsendt det justerte framlegget når dette vert sendt ut på ei avgrensa høyring.

#### **Rogaland fylkeskommune, seksjon for kulturarv**

Rogaland fylkeskommune, seksjon for kulturarv, varslar i brev dagsett 04.08.2015 motsegn mot planen grunna konflikt med fornminna i området.

#### Kommentar:

I dialog med fylkeskommunen har ein kome fram til justeringar som gjer at planframlegget kan godkjennast.

Seksjon for kulturarv i fylkeskommunen vil få tilsendt det justerte planframlegget når dette vert sendt ut på ei avgrensa høyring

#### **Konklusjon:**

Manglande reguleringsplan for strandsona mellom Alvestadkroken og Føresvik har ført til at det nærast har vore umogeleg å få godkjent tiltak i dette området ut frå byggeforbodet i strandsona.

Ein reguleringsplan for området ville løyst dette problemet.

I drøftingar med fylkesmannen og fylkeskommunen har det lukkast å kome til semje om ein plan som viser ei utnytting av strandsona, som på ei god måte tek omsyn til både private grunneigarar og ålmenta sine interesser.

Denne semja byggjer i all hovudsak på at den turvegen som er lagt inn i planen, vert vurdert å gje ålmenta tilgang til strandområdet på ein måte som kompenserer for ei relativt høg utnytting av byggearealet for naust og tiltak i sjøen.

Rådmannen vil på denne bakgrunnen rå til at det justerte framlegget til plan vert sendt på ei avgrensa høyring til fylkesmannen, fylkeskommunen og dei grunneigarane som vert direkte råka av endringane.



Til: Ordføreren

**Dok. ref.**  
06/330-122/K2-L12//BJL

**Dato:**  
07.12.2015

### **Reguleringsplan for strandområdet med turveg mellom Alvestadkroken og Føresvik, justert framlegg til reguleringsføresegner**

I framlegget til reguleringsføresegner dagsett 20.09.2015 er det ein feil i pkt.3.4.2 med omsyn til tilråding for høgdeplassering av framtidige naust.

I framlegget er det tilrådd ei plassering av ferdig golv minst på ct. + 1,5.

Dette er i strid med tilrådinga i den nyleg vedtekne kommuneplanen, det det for naust er sett i sett ct. + 2,0 for naust og tilsvarande bygg.

Reguleringsføresegnene er justert slik at det vert samsvar mellom kommuneplanen og reguleringsplanen på dette punktet.

Dei justerte føresegnene er dagsett 07.12.2015, og det må ved ei evt. godkjenning refererast til føresegner med denne dato.

Kåre Bua  
Teknisk sjef



## Bokn kommune

### Detaljregulering for turveg mellom Alvestad og Føresvik, Bokn kommune

#### § 1. REGULERINGSFØREMÅL

1.1. Det regulerte området er vist på plankartet datert 23.09.2013, revidert 20.09.2015

1.2. Arealet innanfor plangrensa er regulert til følgjande føremål:

##### BYGNINGAR OG ANLEGG (PBL § 12-5, 2.ledd nr. 1)

- Bustader
- Fritidsbusetnad - frittliggjande
- Småbåtanlegg i sjø
- Uthus/ naust/ badehus

##### SAMFERDSELSANLEGG OG TEKNISK INFRASTRUKTUR (PBL § 12-5, 2. ledd nr. 2)

- Veg
- Kjøreveg
- Annan veggrunn - teknisk anlegg
- Parkeringsplassar

##### GRØNSTRUKTUR (PBL § 12-5, 2.ledd nr.3)

- Grønstruktur
- Turveg
- Friområde

##### LANDBRUKS-, NATUR- OG FRILUFTSFØREMÅL (PBL § 12-5, 2. ledd nr. 5)

- Landbruks-, natur- og friluftsføremål (LNF)

##### BRUK OG VERN AV SJØ OG VASSDRAG (PBL § 12-5, 2. ledd nr. 6)

- Ferdsel
- Friluftsområde i sjø og vassdrag med tilhøyrande strandsone

##### OMSYNSSONE (PBL § 12-6, 1. ledd)

- Andre sikringssoner, H190
- Rød støysone, H210
- Gul støysone, H220
- Brann-/eksplosjonsfare, H350
- Omsynssone: bevaring kulturmiljø, H570
- Omsynssone: Bandlegging etter lov om kulturminne (H730)

#### § 2. GENERELLE FØRESEGNER

2.1. Desse føresegna kjem i tillegg til Plan- og bygningslova, og gjeldande vedtekter i Bokn kommune.

2.2. Etter at desse føresegner er gjort gjeldande, er det ikkje høve til å inngå privatrettslege avtalar som strir mot føresegner i planen.

2.3. Det kan vere uregistrerte fornminne i planområdet. Dersom det i samband med gravearbeid kjem fram automatisk freda kulturminne som til dømes gjenstandsfunn, flekkar med trekol eller konstruksjonar, må dette straks meldast til Rogaland fylkeskommune, og alt arbeid stansast til rette forvaltningsstyremakt har vurdert funnet, jf. Kulturminnelova § 8, 2.ledd.

2.4. Tiltak som fell under *havne- og farvannsloven* sine bestemmelser skal godkjennast av hamnemynde (Karmsund Havnevesen).

- 2.5. Der skjering eller mur vert høgare enn 1,5 meter, skal det sikrast med gjerde. Det skal leggjast til rette for etablering og vekst av naturleg vegetasjon i skrånningar/skjerningar.
- 2.6. Tiltak skal prosjekterast og utførast slik at byggverk, byggegrunn og tilstøytande terreng ikkje vert utsett for fare, skade eller vesentleg ulempe som følgje av tiltaket.
- 2.7. Prinsipp for universell tilrettelegging bør leggjast til grunn så langt det let seg gjera ved vidare detaljering av bygningar og anlegg, ved opparbeiding av tilkomst til bygningar og etablering av turveg.
- 2.8. Innanfor planområdet er det høve til å etablere kommunaltekniske og andre tekniske anlegg, så som t.d. trafo, kabelskap, pumpestasjonar. Tekniske anlegg i bakken skal dekkast til, men kan ikkje byggast over med anlegg og bygningar som gjer vedlikehald o.l. vanskeleg.

### **§ 3. BYGNINGAR OG ANLEGG**

#### **3.1. Felles føresegner for bygningar og anlegg**

- 3.1.1. Bygningar og anlegg skal gjevast ei tiltalende utforming med omsyn til materialbruk og fargeval. All utbygging skal tilpassast og harmonerast med eksisterande utbyggingsstruktur.
- 3.1.2. Maks byggehøgde for bygningar skal målast frå gjennomsnittleg terreng ved veggliv til gesims- eller mønehøgde. Høgde på naust skal målast frå ferdig golv i naustet.
- 3.1.3. Garasje/carportar og utebod (frittliggjande og/ eller sambundne med bueiningar) kan førast opp inntil 2m frå kjøreveg/veg/turveg og inntil 1m frå nabogrense dersom det er sikra fri sone på 5m lengd på eigen grunn ved innkjøring til garasje/ carport. Brannsikring må gjennomførast i tråd med krav nedfelt i TEK10.

Garasje skal ha tilsvarende takutforming som bustadhuset.

- 3.1.4. Krav til MUA- uteopphaldsareal:  
Frittliggjande einebustader: minimum 100 m<sup>2</sup> MUA per eining.  
Arealet skal fortrinnsvis liggje på bakkenivå, og skal ikkje vera overbygd.
- 3.1.5. Byggegrense mot sjø og veg er synt i plankartet. For naustområda er byggegrensa mot sjø sett i føremåls grensa.

#### **3.2. Bustader**

- 3.2.1. I område B1 - B4 kan det tillast etablering av bustadar med maks BYA=30%. Maks mønehøgde er 7,5 m, og maks gesimshøgde er 6,5 m.

Det er sett krav om minimum 2 parkeringsplassar per einebustad på eigen grunn. Minimum 1 biloppstillingsplass skal vere utan overbygnad. Bilar må kunne snu på eigen grunn.

Små, interne stiar skal ikkje brytast ved ny utbygging.

Innanfor delområde B2 skal nye bygg estetisk ikkje skjemma automatisk freda kulturminne i området.

#### **3.3. Fritidsbusetnad - frittliggjande**

I området kan det tillast bygging av fritidsbustad med maks BYA = 75 m<sup>2</sup>. Byggegrense mot sjø er synt i plankartet. Maks mønehøgde: 6 m. Maks gesimshøgde: 5 m.

#### **3.4. Anna typar bygningar og anlegg; Naust**

- 3.4.1. Naust er uthus og skal nyttast for oppbevaring av reiskapar og utstyr tilknytt båt- og sjølivet. Nausta skal ikkje nyttast til varig opphald, og skal ikkje omdisponerast eller nyttast som fritidsbustad eller bustad.

Naust bør oppførast som separate einingar, men unntaksvis kan inntil 3 naust byggjast saman. Ved etablering av fleire naust innanfor same område skal det tilstrebast variasjon i breidde, høgde, farge- og materialbruk.

Nausttomtene skal ikkje gjerdast inne, og det skal vera allmenn tilkomst/tilgang ved nausta.

#### 3.4.2. For naustområda N1-4 og N6-16 gjeld følgjande føresegner:

Det kan byggjast nye naust eller ny sjøbod med maksimalt BYA = 40 m<sup>2</sup>.

Maksimal mønehøgde i fasade til sjø er sett til 5,0 m. Det er høve til å sette inn maksimalt eitt vindauge med maksimal storleik på karmmålt 1x1 m. Taket skal ha form som saltak og takvinkel skal vera mellom 30-40 grader. I gavlen skal det vera tradisjonell avslutning med dekkbord og vindskier. Dørrar skal ha sidehengsler og vera av tre. Veggane skal vera av tre eller naturstein. Taket skal tekkast med betongtakstein, tegl, skifer eller anna naturmateriale. Fargane skal tilpassast det som er tradisjonell farge på nausta elles i området. Bygga skal utformast i tråd med tradisjonell byggeskikk. Nye naust bør ikkje etablerast lågare enn kote +2,0 o.k. golv 1. etasje.

Nye naust er synt i plankartet med omriss. Plasseringa kan fråvikast i byggesøknad.

Følgjande eksisterande naust og nye naust kan oppførast innanfor naustområda:

| ID  | Eksisterande | Maksimalt oppførast nye naust                                                                                                          |
|-----|--------------|----------------------------------------------------------------------------------------------------------------------------------------|
| N1  | 1            | 2 nye naust, eitt på kvar av gnr. 9, bnr. 5 og 148.                                                                                    |
| N2  | 4            | 1 nytt naust på gnr. 9, bnr. 141.                                                                                                      |
| N3  | 0            | 1 nytt naust på gnr. 11, bnr. 80.                                                                                                      |
| N4  | 1            | 1 nytt naust på gnr. 11, bnr. 20.                                                                                                      |
| N6  | 2            |                                                                                                                                        |
| N7  | 0            | 1 nytt naust på gnr. 11, bnr. 12.                                                                                                      |
| N8  | 1            |                                                                                                                                        |
| N9  | 2            | 3 nye naust, eit naust på gnr. 11, bnr. 57 og to nye på gnr. 11, bnr. 143 (eine spesifisert til framtidig frådelt eigedom frå 11/143). |
| N10 | 4            | 1 nye naust på gnr. 11, bnr. 85                                                                                                        |
| N11 | 2            | 1 nytt naust på gnr. 11, bnr. 266, og 2 nye på gnr. 11/63.                                                                             |
| N12 | 1            | 3 nye naust, eitt på kvar av gnr. 11, bnr. 5, 59 og 275                                                                                |
| N13 | 1            | 1 nytt naust på gnr. 11, bnr. 39                                                                                                       |
| N14 | 1            |                                                                                                                                        |
| N15 | 0            | 1 nytt naust på gnr. 11, bnr. 227.                                                                                                     |
| N16 | 1            | 1 nytt naust eller 1 sjøbod med utleige bodar på gnr. 11, bnr. 256 og 1 nytt naust på gnr. 11/3.                                       |

Endring og oppgradering av eksisterande naust er tillat innanfor rammene sett i 3.4.2, 1. ledd.

Nye og eksisterande naust som ikkje har vegtilkomst i dag skal ikkje ha kjøreveg eller parkering ved naustet.

#### 3.4.3. For naustområde N5 gjelder følgjande føresegner:

Innanfor området kan det byggjast eit sjøhus med maksimal BYA= 150 m<sup>2</sup>.

Maks mønehøgde i fasade til sjø er sett til 9 m. Taket skal ha form som saltak og takvinkel skal vera mellom 30-40 grader. I gavlen skal det vera tradisjonell avslutning med dekkbord og vindskier. Dører skal ha sidehengsel og vera i tre. Veggane skal vera av tre eller naturstein. Taket skal tekkast med betongtakstein, tegl, skifer eller anna naturmateriale. Fargane skal tilpassast det som er tradisjonell farge på nausta eller i området. Sjøhuset skal ikkje etablerast lågare enn kote +2 o.k. golv 1 etasje.

N5 har offentlig eigarstatus, og skal nyttas m.a. skular, barehagar og lokale foreiningar, som del av eit aktivitetsområde. Det kan etablerast samlingsrom, tekjokken og toalett i sjøhuset. Området skal sjåast i samanheng med tilgrensande friområde og friluftsområde i sjø.

Det kan etablerast bryggekant som forankring til flytebrygger på formålet.

### **3.5. Småbåtanlegg i sjø - SA**

3.5.1. I SA4 utanfor N5 er det tillatt å etablere flytebrygger. Det er ikkje tillatt å etablere molo eller utfylling i sjø.

3.5.2. Eksisterande molo er regulert til småbåtanlegg (SA).

Naturleg oppgradering og reperasjonar etter skader på eksisterande konstruksjonar er tillat innanfor føremålet.

Eksisterande molo ved SA7 og SA8 kan endrast i samsvar med plankart.

3.5.3. Innanfor SA14 kan det etablerast ny molo for å skape trygg hamn.

Moloen skal ikkje vera større enn nødvendig og konstruksjonen skal ikkje beslaglegge unødig sjøareal. Flytande bølgedempingar er ikkje tillat.

3.5.4. Der forholda ligg til rette for det, bør det i all hovudsak etablerast felles løysningar for fleire eigedommar/naust. Det kan etablerast flytebrygger innanfor molokonstruksjon.

Lengda på konstruksjonen over kote 0 og opp er avgrensa med føremålslinje. Fyllingsfoten bør ikkje gå djupare enn kote -5. Fyllingsfoten kan gå utover føremålslinja og inn på tilgrensande føremål dersom djupnetilhøva tilsei det, jf. § 7.1 ferdsel. Nye tiltak i sjø skal godkjennast av Karmsund Havnevesen.

Innsida av molo bør etablerast med mur for å gi størst mogleg hamneområde. Den delen av moloen som vender ut i farleia bør etablerast som fylling med plastring. Materiale skal i all hovudsak vera av naturmateriale. Toppdekke på molo kan vera av betong for å styrke konstruksjonen. Det er ikkje tillat å nytte «skrap/ attvinningsmateriale» i konstruksjonen.

For å sikre djupne og breidde på innløpet, skal avslutninga på moloen ved innløpet etablerast som mur. Molokonstruksjon mot nabogrense skal i hovudsak vera ei murløysning for ikkje å gå inn på naboeigedom.

Hellingsvinkel på fyllinga skal vera ca. 1:1,3. Hellingsvinkel på mur bør vera ca. 5:1. Breidda på topp molo bør ikkje overstige 3 meter. Det er ikkje tillat å opne for tilkomst på molo for kjøretøy.

3.5.5. I byggesøknad for molo skal snitt og planløysning leggst ved. Mindre justeringar og tilpassingar kan tillast utover føremålet ved uventa tilhøve som til dømes grunntilhøve og djupne. Byggesøknad må dokumentere behov for dette, og søknaden kan tillast dersom det er føremålstenleg og forsvarleg byggeteknisk. Alle tiltak i sjø skal godkjennast av Karmsund Havnevesen.

## **§ 4. SAMFERDSLE ANLEGG OG TEKNISK INFRASTRUKTUR**

### **4.1. Veg**

Eksisterande offentlig vegnett er regulert som veg. Deler av kommunal vegnett skal nyttast av allmenta som del av nytt turvegssystem. Eigarstatus på veg er offentlig.

### **4.2. Kjøreveg**

Eksisterande tilkomstvegar på privat grunn er regulert som kjøreveg. Kjørevegane skal framleis vera i privat eige, men delar av kjørevegane skal kunne nyttast av allmenta som del av turvegssystemet.

Ansvar for vedlikehald kviler på eigar, med mindre anna er avtalt.

#### 4.3. Anna veggrunn - teknisk anlegg

Grøfter og teknisk infrastruktur til eksisterande veg (o\_veg) og planlagt VA-leidningar er gitt dette føremålet.

#### 4.4. Parkeringsplassar

Det er avsett areal til parkering i samband med friområdet. Det skal etablerast parkeringsplassar, oppstilling av buss-spenn og anna installasjonar som er naudsynte i samband med bruk og aktivitet på tilgrensande friområde. Eigarstatus er offentleg.

### § 5. GRØNSTRUKTUR

#### 5.1. Grønstruktur

Områda skal ikkje opparbeidast, og områda sitt særpreg som naturområde/kulturmark skal i størst mogleg grad takast vare på.

Innanfor områda som ligg knytt til turvegen og kulturminne er det tillat med enkel tilrettelegging av spreidde benkar, informasjonstavler og tilsvarande. Skjøtsel i form av beiting, slåing eller sviing er tillete innanfor føremålet, så lenge det ikkje er i konflikt med bruken av området.

Det er opna for at fyllingsskråning i samband med turvegføremålet kan gå inn på føremålet, jf. § 5.2.1.

#### 5.2. Turveg

5.2.1. Innanfor områda skal det etablerast turveg med grusdekke i 2m breidde og 0,5 m skulder.

Turvegen skal ikkje nyttast som kjøreveg, men maskinelt vedlikehald og nyttetransport til og frå naust som ikkje har annan vegtilkomst er tillat.

Turvegen skal i hovudsak etablerast med maksimal stigning på 1:10. Innanfor føremålet er det høve til å heve eller senke terrenget for å lette stigningstilhøva. Mindre justeringar/endingar i horisontal- og vertikalplanet kan tillatast når detaljplanlegginga gjer dette føremålstenleg og forsvarleg. Fyllingsskråning kan gå utover føremålslinja og inn på tilgrensande føremål, jf. § 5.1.

5.2.2. Der turvegen går ved/tett på område regulert til omsynssone H730\_1-4 skal turvegen i heilskap leggjast på duk oppå eksisterande terreng, og det er ikkje høve til å gjera terrengingrep utan at dette på førehand er avklart med kulturminnemynde. Der turvegen går inn i automatisk freda kulturminne skal det søkast om dispensasjon frå Lov om kulturminne §8.4.

5.2.3. I grensa mot landbruksområde, vest for planområdet, er det høve til å sette opp einseitig gjerde på vestsida av turvegen for å skilje turgåarar og beitande dyr.

Langs turvegen kan det etablerast lysmaster for lyssetting. På strekning forbi H730\_1-4 skal plassering av lysmaster leggjast fram for kulturminnemynde for godkjenning.

#### 5.3. Friområde

Innanfor området kan det opparbeidast fotballbane, sandvolleyballbane, bord/benker, og andre tiltak i tråd med føremålet. Arealet er kommunalt.

### § 6. LANDBRUK-, NATUR- OG FRILUFTSOMRÅDE (LNF)

#### 6.1. LNF

Areal regulert til landbruk skal nyttast til landbruksdrift. Innanfor arealet kan det berre etablerast stadbundne, naudsynte tiltak for landbruk og gardstilknytt næringsverksemd basert på garden sitt ressursgrunnlag.

### § 7. BRUK OG VERN AV SJØ OG VASSDRAG

#### 7.1. Ferdsl

Dette arealet omfattar sjøområder utanfor byggeføremåla.

I området er det høve til å føre fram kablar/røyr for vatn og avløp. Det skal skje i samråd med fagmynde.

Det er opna for at fyllingsfot, i samband med molokonstruksjonar innanfor føremålet småbåtanlegg, kan gå inn over føremålet, jf. § 3.5. Dette må særskilt godkjennast av hamnemynde.

7.1.1. Ved naustområde der det ikkje er avsett areal til småbåtanlegg kan det søkast om dispensasjon for etablering av ny molo. Utforming og storleik skal vurderast i kvar enkelt sak. Føringar gitt i §§ 3.5.4 og 3.5.5 gjeld for nye tiltak.

## 7.2. Friluftsområde i sjø og vassdrag med tilhøyrande strandsone

Friluftsområdet er tilknytt eksisterande molo og badestrand. Området skal være tilgjengelig for allmenn bruk og opphald. Skjøtsel i form av beiting, slåing eller sviing er tillatt innanfor føremålet, så lenge det ikkje er i konflikt med bruken av området.

Innanfor områda er det tillat med enkel tilrettelegging av tiltak, som bord og benker, samt vedlikehald av sandstrand. Reperasjon og vedlikehald av eksisterande molo og veg er tillat. Areal er kommunalt.

## § 8. OMSYNSSONE

### 8.1. Faresone og sikringssone langs gassleidning (H190 og H350)

8.1.1. Innanfor fareområde H350 gjeld følgjande føresegner (inntil 26m frå trase for gassrørleidning):

Det kan etablerast bygningar som er naudsynte for drift av gassleidningen.

Det er ikkje høve til å drive næring som fell utanfor vanleg jord- og skogbruk.

Utan førehandssamtykke frå Statoil eller Gassco er det ikkje høve til å gjera opp ope eld, grave, bore eller sprengje, eller endre terrenget over grøftetraseen slik at leidningen får mangelfull dekning eller vert liggjande uforholdsmessig djupt.

Alle tiltak etter plan- og bygningslova, som røyler sikringssona på land eller i vatn, skal leggjast fram for Statoil til uttale. Før det vert etablert eller utviding av molo der skråningsutslaget på botn nærmar seg eller røyler sikringssona, skal det leggjast fram prosjektskildringar og prosjekteringsteikningar for kommunen og Statoil til godkjenning.

8.1.2. Innanfor sikringssone H190 gjeld følgjande føresegner (inntil 200m frå trase for gassrørleidning):

Det er forbod mot å utføre grunnarbeid som kan skade rørleidning eller tunnellar. Ved aktivitet i nærområdet til sikringssone skal ein forsikre seg om at aktiviteten ikkje kan komme i konflikt med sikringssona under bakkenivå. Bruk av gravemaskinar eller liknande som kan skade rørleidningen er ikkje tillat utan samtykke frå Statoil eller Gassco.

### 8.2. Støysoner (H210 og H220)

Gul støysone er synt i plankartet med påskrift H220. Raud støysone er synt i plankartet med påskrift H210.

Det er ikkje tillat med nye bygg med varig opphald innanfor rødt støysone.

Byggjemelding av nye tiltak med varig personopphald innanfor gul støysone må dokumentere tiltak slik at innandørs- og utandørs støynivå, vert i tråd med gjeldande forskrift, i dag T-1442.

### 8.3. Omsynssone: Bevaring kulturmiljø (H570)

I området der ein planlegg nyetablering av turveg, er dette tillate ved at ein legg grus på duk. Eventuelle tiltak i området, som oppsetjing av lysmaster, gjerde, benkar samt grøfting og drenering må på førehand avklarast med kulturminnemyndighetene, jf. skjemming. Det vert

forutsett at eventuelle tiltak/installasjonar i området skal vere godt tilpassa landskapet og vere av moderate dimensjonar av omsyn til nærliggjande automatisk freda kulturminne. For området H570 gjeld at alle fysiske tiltak i form av tiltak over markoverflata skal inn til kulturminnemyndigheitene for vurdering. Vanleg vedlikehald og skjøtsel er tillate.

#### **8.4. Omsynssone: Bandlegging etter lov om kulturminne (H730)**

Innanfor omsynssone for bandlegging etter Lov om kulturminne finst det fire automatisk freda kulturminne med ID 4807, 213690, 53603 og 213996. Det er ikkje tillate å setje i gang tiltak som kan skade, øydelegge eller utilbørleg skjemme kulturminna eller foreta nokon form for fysiske inngrep i området, jf. Lov om kulturminne §§ 3 og 8. Eventuelle tiltak innanfor området må på førehand avklarast med kulturminnemyndigheitene. Fortrinnsvis bør slike tiltak fremjast i form av ei reguleringsendring.

For eigedom med gnr. 11 bnr. 18 gjeld at det er tillate med vanleg vedlikehald og skjøtsel av hus og hage, men at ein ikkje gjer inngrep under dagens matjordlag.

#### **§ 9. REKKEFØLGJEKRAV**

- 9.1. For nye bustader innanfor gul støysone skal støytiltak vera utgreia og planlagt ved søknad om tiltak. Dokumentasjon på tilfredstillande støytilhøve i samsvar med krav ved nybygg i gul støysone skal føreliggja før det vert gitt bruksløyve/ferdigattest.
- 9.2. Det skal utarbeidast detaljerte planar for turvegen. Der turvegen går ved omsynssone H570 og H730 skal planane godkjennast av kulturminnemynde før det vert gitt igangsettingsløyve.
- 9.3. Det skal utarbeidast situasjonsplan for opparbeiding av kommunalt friområde og naustområde N5.

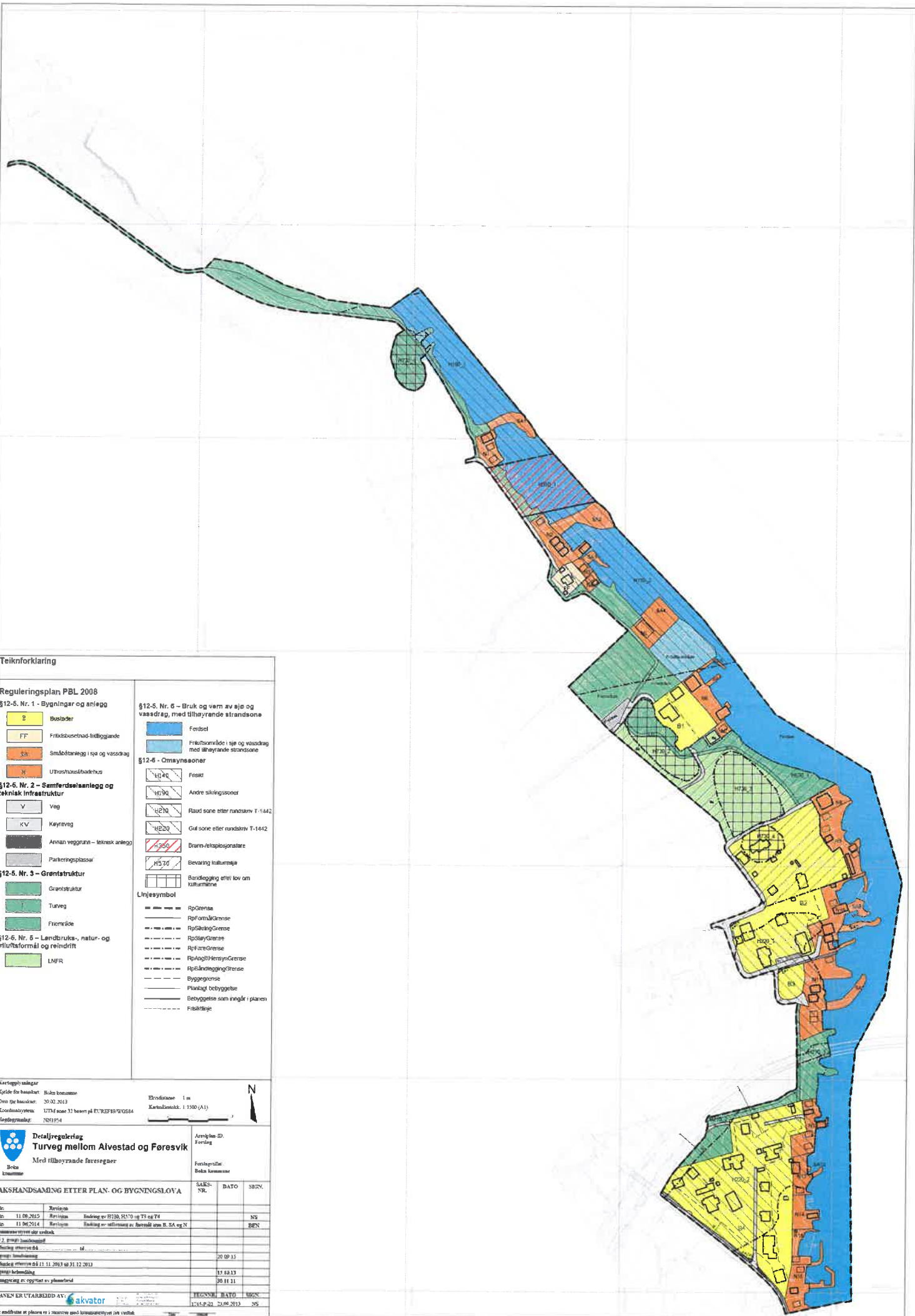
Stord, 23.09.2013

Rev. 11.06.2014

Rev. 11.09.2015

Rev. 20.09.2015 (politisk møte)

Rev. 07.12.2015



**Teiknforklaring**

**Reguleringsplan PBL 2008**

**§12-5. Nr. 1 - Bygninger og anlegg**

- Busstøler
- Frikidsbortnød-tilbyggende
- Småbåtanelegg i sjø og vassdrag
- Utshovsstell/barkhus

**§12-6. Nr. 2 - Samferdselsanlegg og teknisk infrastruktur**

- Veg
- Køyevveg
- Annan vegggrunn – teknisk anlegg
- Parkeringsplassar

**§12-5. Nr. 3 - Grøntstruktur**

- Grøntstruktur
- Turveg
- Flomsåue

**§12-6. Nr. 6 - Landbruks-, natur- og friluftsliv**

- LMFR

**§12-5. Nr. 6 - Bruk og vern av sjø og vassdrag, med tilhørende strandsone**

- Ferdst
- Frikidsbortnød i sjø og vassdrag med tilhørende strandsone

**§12-6 - Omsynsoner**

- Frest
- Andre sikringssoner
- Raudt sone etter rundskriv T-1442
- Gul sone etter rundskriv T-1442
- Dram-reksplosjonstare
- Bevaring kulturmåte
- Bandleggjg etter lov om kulturmåte

**Linjesymbol**

- RpGrense
- RpFormålGrense
- RpSikringGrense
- RpFareGrense
- RpAngittHensynGrense
- RpÅndleggjgGrense
- Byggegrense
- Planlagt bebyggelse
- Betyggette som inngår i planen
- Frikjøttinge

Kartleggingsskalar  
 Skjale for basiskart: Boka kommune  
 Eitrodsstasse 1 m  
 Dato for basiskart: 30.03.2013  
 Kartmålestokk: 1:1500 (A1)  
 Koordinatssystem: UTM zone 31 basert på EUREF89/WGS84  
 Høgdeangivning: NN1954

**Detaljreguleringsplan**  
**Turveg mellom Alvestad og Førevik**  
 Med tilhørende faresegnaler

Arbeidsplan ID:  
 Forutsetning:  
 Boka kommune

| SAKSHANDSAMING ETTER PLAN- OG BYGNINGSLOVA           |          |           |      |       |
|------------------------------------------------------|----------|-----------|------|-------|
| Dato                                                 | Revisjon | SAKS. NR. | DATO | SIGN. |
| 11.08.2015                                           | Revisjon |           |      | NS    |
| 11.04.2014                                           | Revisjon |           |      | BEN   |
| Kommunestyret står vedtak                            |          |           |      |       |
| Pl. 2. pr. 01/11/2014                                |          |           |      |       |
| Offisiell offentliggjøring 04.11.2014                |          |           |      |       |
| Offisiell offentliggjøring 11.11.2013 til 31.12.2013 |          |           |      |       |
| 1. gangs behandling                                  |          |           |      |       |
| 2. gangs behandling                                  |          |           |      |       |
| Kommisjonen er oppnevnt av planstyret                |          |           |      |       |
| PLANEN ER UTARBEIDET AV: <b>akvator</b>              |          |           |      |       |
| TEKNIK: HAVO                                         |          |           |      |       |
| 12.08.2012                                           |          |           |      |       |
| 15.10.13                                             |          |           |      |       |
| 30.11.11                                             |          |           |      |       |
| PLANEN ER UTARBEIDET AV: <b>akvator</b>              |          |           |      |       |
| 12.08.2012                                           |          |           |      |       |
| 15.10.13                                             |          |           |      |       |
| 30.11.11                                             |          |           |      |       |

Det endelige at planene er i utarbeidning og kommunestyret står vedtak.



## Bokn kommune

### Detaljregulering for turveg mellom Alvestad og Føresvik, Bokn kommune

#### § 1. REGULERINGSFØREMÅL

1.1. Det regulerte området er vist på plankartet datert 23.09.2013, revidert 20.09.2015

1.2. Arealet innanfor plangrensa er regulert til følgjande føremål:

##### BYGNINGAR OG ANLEGG (PBL § 12-5, 2.ledd nr. 1)

- Bustader
- Fritidsbusetnad - frittliggjande
- Småbåtanlegg i sjø
- Uthus/ naust/ badehus

##### SAMFERDSELSANLEGG OG TEKNISK INFRASTRUKTUR (PBL § 12-5, 2. ledd nr. 2)

- Veg
- Kjøreveg
- Annan veggrunn - teknisk anlegg
- Parkeringsplassar

##### GRØNSTRUKTUR (PBL § 12-5, 2.ledd nr.3)

- Grønstruktur
- Turveg
- Friområde

##### LANDBRUKS-, NATUR- OG FRILUFTSFØREMÅL (PBL § 12-5, 2. ledd nr. 5)

- Landbruks-, natur- og friluftsføremål (LNF)

##### BRUK OG VERN AV SJØ OG VASSDRAG (PBL § 12-5, 2. ledd nr. 6)

- Ferdsel
- Friluftsområde i sjø og vassdrag med tilhøyrande strandsone

##### OMSYNSSONE (PBL § 12-6, 1. ledd)

- Andre sikringssoner, H190
- Rød støysone, H210
- Gul støysone, H220
- Brann-/eksplosjonsfare, H350
- Omsynssone: bevaring kulturmiljø, H570
- Omsynssone: Bandlegging etter lov om kulturminne (H730)

#### § 2. GENERELLE FØRESEGNER

- 2.1. Disse føresegna kjem i tillegg til Plan- og bygningslova, og gjeldande vedtekter i Bokn kommune.
- 2.2. Etter at desse føresegner er gjort gjeldande, er det ikkje høve til å inngå privatrettslege avtalar som strir mot føresegner i planen.
- 2.3. Det kan vere uregistrerte fornminne i planområdet. Dersom det i samband med gravearbeid kjem fram automatisk freda kulturminne som til dømes gjenstandsfunn, flekkar med trekol eller konstruksjonar, må dette straks meldast til Rogaland fylkeskommune, og alt arbeid stansast til rette forvaltningsstyremakt har vurdert funnet, jf. Kulturminnelova § 8, 2.ledd.
- 2.4. Tiltak som fell under *havne- og farvannsloven* sine bestemmelser skal godkjennast av hamnemynde (Karmsund Havnevesen).

- 2.5. Der skjering eller mur vert høgare enn 1,5 meter, skal det sikrast med gjerde. Det skal leggjast til rette for etablering og vekst av naturleg vegetasjon i skråningar/skjerningar.
- 2.6. Tiltak skal prosjekterast og utførast slik at byggverk, byggegrunn og tilstøytande terreng ikkje vert utsett for fare, skade eller vesentleg ulempe som følgje av tiltaket.
- 2.7. Prinsipp for universell tilrettelegging bør leggjast til grunn så langt det let seg gjera ved vidare detaljering av bygningar og anlegg, ved opparbeiding av tilkomst til bygningar og etablering av turveg.
- 2.8. Innanfor planområdet er det høve til å etablere kommunaltekniske og andre tekniske anlegg, så som t.d. trafo, kabelskap, pumpestasjonar. Tekniske anlegg i bakken skal dekkast til, men kan ikkje byggast over med anlegg og bygningar som gjer vedlikehald o.l. vanskeleg.

### **§ 3. BYGNINGAR OG ANLEGG**

#### **3.1. Felles føresegner for bygningar og anlegg**

- 3.1.1. Bygningar og anlegg skal gjevast ei tiltalende utforming med omsyn til materialbruk og fargeval. All utbygging skal tilpassast og harmonerast med eksisterande utbyggingsstruktur.
- 3.1.2. Maks byggehøgde for bygningar skal målast frå gjennomsnittleg terreng ved veggliv til gesims- eller mønehøgde. Høgde på naust skal målast frå ferdig golv i naustet.
- 3.1.3. Garasje/carportar og utebod (frittliggjande og/ eller sambundne med bueningar) kan førast opp inntil 2m frå kjøreveg/veg/turveg og inntil 1m frå nabogrense dersom det er sikra fri sone på 5m lengd på eigen grunn ved innkjøring til garasje/ carport. Brannsikring må gjennomførast i tråd med krav nedfelt i TEK10.

Garasje skal ha tilsvarande takutforming som bustadhuset.

#### 3.1.4. Krav til MUA- uteopphaldsareal:

Frittliggjande einebustader: minimum 100 m<sup>2</sup> MUA per eining.

Arealet skal fortrinnsvis liggje på bakkenivå, og skal ikkje vera overbygd.

- 3.1.5. Byggegrense mot sjø og veg er synt i plankartet. For naustområda er byggegrensa mot sjø sett i føremåls grensa.

#### **3.2. Bustader**

- 3.2.1. I område B1 - B4 kan det tillast etablering av bustadar med maks BYA=30%. Maks mønehøgde er 7,5 m, og maks gesimshøgde er 6,5 m.

Det er sett krav om minimum 2 parkeringsplassar per einebustad på eigen grunn. Minimum 1 biloppstillingsplass skal vere utan overbygnad. Bilar må kunne snu på eigen grunn.

Små, interne stiar skal ikkje brytast ved ny utbygging.

Innanfor delområde B2 skal nye bygg estetisk ikkje skjemma automatisk freda kulturminne i området.

#### **3.3. Fritidsbusetnad - frittliggjande**

I området kan det tillast bygging av fritidsbustad med maks BYA = 75 m<sup>2</sup>. Byggegrense mot sjø er synt i plankartet. Maks mønehøgde: 6 m. Maks gesimshøgde: 5 m.

#### **3.4. Anna typar bygningar og anlegg; Naust**

- 3.4.1. Naust er uthus og skal nyttast for oppbevaring av reiskapar og utstyr tilknytt båt- og sjølivet. Nausta skal ikkje nyttast til varig opphald, og skal ikkje omdisponerast eller nyttast som fritidsbustad eller bustad.

Naust bør oppførast som separate einingar, men unntaksvis kan inntil 3 naust byggjast saman. Ved etablering av fleire naust innanfor same område skal det tilstrebast variasjon i breidde, høgde, farge- og materialbruk.

Nausttomtene skal ikkje gjerdast inne, og det skal vera allmenn tilkomst/tilgang ved nausta.

#### 3.4.2. For naustområda N1-4 og N6-16 gjeld følgjande føresegner:

Det kan byggjast nye naust eller ny sjøbod med maksimalt BYA = 40 m<sup>2</sup>.

Maksimal mønehøgde i fasade til sjø er sett til 5,0 m. Det er høve til å sette inn maksimalt eitt vindaug med maksimal storleik på karmmålt 1x1 m. Taket skal ha form som saltak og takvinkel skal vera mellom 30-40 grader. I gavlen skal det vera tradisjonell avslutning med dekkbord og vindskier. Dørrar skal ha sidehengslar og vera av tre. Veggane skal vera av tre eller naturstein. Taket skal tekkast med betongtakstein, tegl, skifer eller anna naturmateriale. Fargane skal tilpassast det som er tradisjonell farge på nausta elles i området. Bygga skal utformast i tråd med tradisjonell byggeskikk. Nye naust bør ikkje etablerast lågare enn kote +1,5 o.k. golv 1. etasje.

Nye naust er synt i plankartet med omriss. Plasseringa kan fråvikast i byggesøknad.

Følgjande eksisterande naust og nye naust kan oppførast innanfor naustområda:

| ID  | Eksisterande | Maksimalt oppførast nye naust                                                                                                          |
|-----|--------------|----------------------------------------------------------------------------------------------------------------------------------------|
| N1  | 1            | 2 nye naust, eitt på kvar av gnr. 9, bnr. 5 og 148.                                                                                    |
| N2  | 4            | 1 nytt naust på gnr. 9, bnr. 141.                                                                                                      |
| N3  | 0            | 1 nytt naust på gnr. 11, bnr. 80.                                                                                                      |
| N4  | 1            | 1 nytt naust på gnr. 11, bnr. 20.                                                                                                      |
| N6  | 2            |                                                                                                                                        |
| N7  | 0            | 1 nytt naust på gnr. 11, bnr. 12.                                                                                                      |
| N8  | 1            |                                                                                                                                        |
| N9  | 2            | 3 nye naust, eit naust på gnr. 11, bnr. 57 og to nye på gnr. 11, bnr. 143 (eine spesifisert til framtidig frådelt eigedom frå 11/143). |
| N10 | 4            | 1 nye naust på gnr. 11, bnr. 85                                                                                                        |
| N11 | 2            | 1 nytt naust på gnr.11, bnr. 266, og 2 nye på gnr. 11/63.                                                                              |
| N12 | 1            | 3 nye naust, eitt på kvar av gnr. 11, bnr. 5, 59 og 275                                                                                |
| N13 | 1            | 1 nytt naust på gnr. 11, bnr. 39                                                                                                       |
| N14 | 1            |                                                                                                                                        |
| N15 | 0            | 1 nytt naust på gnr. 11, bnr. 227.                                                                                                     |
| N16 | 1            | 1 nytt naust eller 1 sjøbod med utleige bodar på gnr. 11, bnr. 256 og 1 nytt naust på gnr. 11/3.                                       |

Endring og oppgradering av eksisterande naust er tillat innanfor rammene sett i 3.4.2, 1. ledd.

Nye og eksisterande naust som ikkje har vegtilkomst i dag skal ikkje ha kjøreveg eller parkering ved naustet.

#### 3.4.3. For naustområde N5 gjelder følgjande føresegner:

Innanfor området kan det byggjast eit sjøhus med maksimal BYA= 150 m<sup>2</sup>.

Maks mønehøgde i fasade til sjø er sett til 9 m. Taket skal ha form som saltak og takvinkel skal vera mellom 30-40 grader. I gavlen skal det vera tradisjonell avslutning med dekkbord og vindskier. Dører skal ha sidehengsel og vera i tre. Veggane skal vera av tre eller naturstein. Taket skal tekkast med betongtakstein, tegl, skifer eller anna naturmateriale. Fargane skal tilpassast det som er tradisjonell farge på nausta eller i området. Sjøhuset skal ikkje etablerast lågare enn kote +2 o.k. golv 1 etasje.

N5 har offentlig eigarstatus, og skal nyttas m.a. skular, barehagar og lokale foreiningar, som del av eit aktivitetsområde. Det kan etablerast samlingsrom, tekjokken og toalett i sjøhuset. Området skal sjåast i samanheng med tilgrensande friområde og friluftsområde i sjø.

Det kan etablerast bryggekant som forankring til flytebrygger på formålet.

### **3.5. Småbåtanlegg i sjø - SA**

3.5.1. I SA4 utanfor N5 er det tillatt å etablere flytebrygger. Det er ikkje tillatt å etablere molo eller utfylling i sjø.

3.5.2. Eksisterande molo er regulert til småbåtanlegg (SA).

Naturleg oppgradering og reoperasjonar etter skader på eksisterande konstruksjonar er tillat innanfor føremålet.

Eksisterande molo ved SA7 og SA8 kan endrast i samsvar med plankart.

3.5.3. Innanfor SA14 kan det etablerast ny molo for å skape trygg hamn.

Moloen skal ikkje vera større enn nødvendig og konstruksjonen skal ikkje beslaglegge unødig sjøareal. Flytande bølgedemparar er ikkje tillat.

3.5.4. Der forholda ligg til rette for det, bør det i all hovudsak etablerast felles løysningar for fleire eigedommar/naust. Det kan etablerast flytebrygger innanfor molokonstruksjon.

Lengda på konstruksjonen over kote 0 og opp er avgrensa med føremålslinje. Fyllingsfoten bør ikkje gå djupare enn kote -5. Fyllingsfoten kan gå utover føremålslinja og inn på tilgrensande føremål dersom djupnetilhøva tilseier det, jf. § 7.1 ferdsel. Nye tiltak i sjø skal godkjennast av Karmsund Havnevesen.

Innsida av molo bør etablerast med mur for å gi størst mogleg hamneområde. Den delen av moloen som vender ut i farleia bør etablerast som fylling med plastring. Materiale skal i all hovudsak vera av naturmateriale. Toppdekke på molo kan vera av betong for å styrke konstruksjonen. Det er ikkje tillat å nytte «skrap/ attvinningsmateriale» i konstruksjonen.

For å sikre djupne og breidde på innløpet, skal avslutninga på moloen ved innløpet etablerast som mur. Molokonstruksjon mot nabogrense skal i hovudsak vera ei murløysning for ikkje å gå inn på naboeigedom.

Hellingsvinkel på fyllinga skal vera ca. 1:1,3. Hellingsvinkel på mur bør vera ca. 5:1. Breidda på topp molo bør ikkje overstige 3 meter. Det er ikkje tillat å opne for tilkomst på molo for kjøretøy.

3.5.5. I byggesøknad for molo skal snitt og planløysning leggest ved. Mindre justeringar og tilpassingar kan tillast utover føremålet ved uventa tilhøve som til dømes grunntilhøve og djupne. Byggesøknad må dokumentere behov for dette, og søknaden kan tillast dersom det er føremålstenleg og forsvarleg byggtknisk. Alle tiltak i sjø skal godkjennast av Karmsund Havnevesen.

## **§ 4. SAMFERDSLE ANLEGG OG TEKNISK INFRASTRUKTUR**

### **4.1. Veg**

Eksisterande offentlig vegnett er regulert som veg. Deler av kommunal vegnett skal nyttast av allmenta som del av nytt turvegssystem. Eigarstatus på veg er offentlig.

### **4.2. Kjøreveg**

Eksisterande tilkomstvegar på privat grunn er regulert som kjøreveg. Kjørevegane skal framleis vera i privat eige, men delar av kjørevegane skal kunne nyttast av allmenta som del av turvegssystemet.

Ansvar for vedlikehald kviler på eigar, med mindre anna er avtalt.

#### 4.3. Anna veggrunn - teknisk anlegg

Grøfter og teknisk infrastruktur til eksisterande veg (o\_veg) og planlagt VA-leidningar er gitt dette føremålet.

#### 4.4. Parkeringsplassar

Det er avsett areal til parkering i samband med friområdet. Det skal etablerast parkeringsplassar, oppstilling av buss-spenn og anna installasjonar som er naudsynte i samband med bruk og aktivitet på tilgrensande friområde. Eigarstatus er offentleg.

### § 5. GRØNSTRUKTUR

#### 5.1. Grønstruktur

Områda skal ikkje opparbeidast, og områda sitt særpreg som naturområde/kulturmark skal i størst mogleg grad takast vare på.

Innanfor områda som ligg knytt til turvegen og kulturminne er det tillat med enkel tilrettelegging av spreidde benkar, informasjonstavler og tilsvarande. Skjøtsel i form av beiting, slåing eller sviing er tillate innanfor føremålet, så lenge det ikkje er i konflikt med bruken av området.

Det er opna for at fyllingsskråning i samband med turvegføremålet kan gå inn på føremålet, jf. § 5.2.1.

#### 5.2. Turveg

5.2.1. Innanfor områda skal det etablerast turveg med grusdekke i 2m breidde og 0,5 m skulder.

Turvegen skal ikkje nyttast som kjøreveg, men maskinelt vedlikehald og nyttetransport til og frå naust som ikkje har annan vegtilkomst er tillat.

Turvegen skal i hovudsak etablerast med maksimal stigning på 1:10. Innanfor føremålet er det høve til å heve eller senke terrenget for å lette stigningstilhøva. Mindre justeringar/endingar i horisontal- og vertikalplanet kan tillast når detaljplanlegginga gjer dette føremålstenleg og forsvarleg. Fyllingsskråning kan gå utover føremålslinja og inn på tilgrensande føremål, jf. § 5.1.

5.2.2. Der turvegen går ved/tett på område regulert til omsynssone H730\_1-4 skal turvegen i heilskap leggjast på duk oppå eksisterande terreng, og det er ikkje høve til å gjera terrenginngrep utan at dette på førehand er avklart med kulturminnemynde. Der turvegen går inn i automatisk freda kulturminne skal det søkast om dispensasjon frå Lov om kulturminne §8.4.

5.2.3. I grensa mot landbruksområde, vest for planområdet, er det høve til å sette opp einssidig gjerde på vestsida av turvegen for å skilje turgåarar og beitande dyr.

Langs turvegen kan det etablerast lysmaster for lyssetting. På strekning forbi H730\_1-4 skal plassering av lysmaster leggjast fram for kulturminnemynde for godkjenning.

#### 5.3. Friområde

Innanfor området kan det opparbeidast fotballbane, sandvolleyballbane, bord/benker, og andre tiltak i tråd med føremålet. Arealet er kommunalt.

### § 6. LANDBRUK-, NATUR- OG FRILUFTSOMRÅDE (LNF)

#### 6.1. LNF

Areal regulert til landbruk skal nyttast til landbruksdrift. Innanfor arealet kan det berre etablerast stadbundne, naudsynte tiltak for landbruk og gardstilknytt næringsverksemd basert på garden sitt ressursgrunnlag.

### § 7. BRUK OG VERN AV SJØ OG VASSDRAG

#### 7.1. Ferdsl

Dette arealet omfattar sjøområder utanfor byggeføremåla.

I området er det høve til å føre fram kablar/røyr for vatn og avløp. Det skal skje i samråd med fagmynde.

Det er opna for at fyllingsfot, i samband med molokonstruksjonar innanfor føremålet småbåtanlegg, kan gå inn over føremålet, jf. § 3.5. Dette må særskilt godkjennast av hamnemynde.

- 7.1.1. Ved naustområde der det ikkje er avsett areal til småbåtanlegg kan det søkast om dispensasjon for etablering av ny molo. Utforming og storleik skal vurderast i kvar enkelt sak. Føringar gitt i §§ 3.5.4 og 3.5.5 gjeld for nye tiltak.

## 7.2. Friluftsområde i sjø og vassdrag med tilhøyrande strandsone

Friluftsområdet er tilknytt eksisterande molo og badestrand. Området skal være tilgjengelig for allmenn bruk og opphald. Skjøtsel i form av beiting, slåing eller sviing er tillatt innanfor føremålet, så lenge det ikkje er i konflikt med bruken av området.

Innanfor områda er det tillat med enkel tilrettelegging av tiltak, som bord og benker, samt vedlikehald av sandstrand. Reperasjon og vedlikehald av eksisterande molo og veg er tillat. Arealet er kommunalt.

## § 8. OMSYNSSONE

### 8.1. Faresone og sikringssone langs gassleidning (H190 og H350)

- 8.1.1. Innanfor fareområde H350 gjeld følgjande føresegner (inntil 26m frå trase for gassrørleidning):

Det kan etablerast bygningar som er naudsynte for drift av gassleidningen.

Det er ikkje høve til å drive næring som fell utanfor vanleg jord- og skogbruk.

Utan førehandssamtykke frå Statoil eller Gassco er det ikkje høve til å gjera opp ope eld, grave, bore eller sprengje, eller endre terrenget over grøftetraseen slik at leidningen får mangelfull dekning eller vert liggjande uforholdsmessig djupt.

Alle tiltak etter plan- og bygningslova, som røyler sikringssona på land eller i vatn, skal leggjast fram for Statoil til uttale. Før det vert etablert eller utviding av molo der skråningsutslaget på botn nærmar seg eller røyler sikringssona, skal det leggjast fram prosjektskildringar og prosjekteringsteikningar for kommunen og Statoil til godkjenning.

- 8.1.2. Innanfor sikringssone H190 gjeld følgjande føresegner (inntil 200m frå trase for gassrørleidning):

Det er forbod mot å utføre grunnarbeid som kan skade rørleidning eller tunnellar. Ved aktivitet i nærområdet til sikringssone skal ein forsikre seg om at aktiviteten ikkje kan komme i konflikt med sikringssona under bakkenivå. Bruk av gravemaskinar eller liknande som kan skade rørleidningen er ikkje tillat utan samtykke frå Statoil eller Gassco.

### 8.2. Støysoner (H210 og H220)

Gul støysone er synt i plankartet med påskrift H220. Raud støysone er synt i plankartet med påskrift H210.

Det er ikkje tillat med nye bygg med varig opphald innanfor raud støysone.

Byggjemelding av nye tiltak med varig personopphald innanfor gul støysone må dokumentere tiltak slik at innandørs- og utandørs støynivå, vert i tråd med gjeldande forskrift, i dag T-1442.

### 8.3. Omsynssone: Bevaring kulturmiljø (H570)

I området der ein planlegg nyetablering av turveg, er dette tillate ved at ein legg grus på duk. Eventuelle tiltak i området, som oppsetjing av lysmaster, gjerde, benkar samt grøfting og drenering må på førehand avklarast med kulturminnemyndighetene, jf. skjemming. Det vert

forutsett at eventuelle tiltak/installasjonar i området skal vere godt tilpassa landskapet og vere av moderate dimensjonar av omsyn til nærliggjande automatisk freda kulturminne. For området H570 gjeld at alle fysiske tiltak i form av tiltak over markoverflata skal inn til kulturminnemyndigheitene for vurdering. Vanleg vedlikehald og skjøtsel er tillate.

#### **8.4. Omsynssone: Bandlegging etter lov om kulturminne (H730)**

Innanfor omsynssone for bandlegging etter Lov om kulturminne finst det fire automatisk freda kulturminne med ID 4807, 213690, 53603 og 213996. Det er ikkje tillate å setje i gang tiltak som kan skade, øydelegge eller utilbørleg skjemme kulturminna eller foreta nokon form for fysiske inngrep i området, jf. Lov om kulturminne §§ 3 og 8. Eventuelle tiltak innanfor området må på førehand avklarast med kulturminnemyndigheitene. Fortrinnsvis bør slike tiltak fremjast i form av ei reguleringsendring.

For eigedom med gnr. 11 bnr. 18 gjeld at det er tillate med vanleg vedlikehald og skjøtsel av hus og hage, men at ein ikkje gjer inngrep under dagens matjordlag.

### **§ 9. REKKEFØLGJEKRAV**

- 9.1. For nye bustader innanfor gul støysone skal støytiltak vera utgreia og planlagt ved søknad om tiltak. Dokumentasjon på tilfredstillande støytilhøve i samsvar med krav ved nybygg i gul støysone skal føreliggja før det vert gitt bruksløyve/ferdigattest.
- 9.2. Det skal utarbeidast detaljerte planar for turvegen. Der turvegen går ved omsynssone H570 og H730 skal planane godkjennast av kulturminnemynde før det vert gitt igangsettingsløyve.
- 9.3. Det skal utarbeidast situasjonsplan for opparbeiding av kommunalt friområde og naustområde N5.

Stord, 23.09.2013

Rev. 11.06.2014

Rev. 11.09.2015

Rev. 20.09.2015 (politisk møte)




FYLKESMANNEN  
I ROGALAND

Dykkar ref.:

Vår dato: 08.07.2015  
Vår ref.: 2011/12226  
Arkivnr.: 421.4

Bokn kommune  
Boknatun  
5561 Bokn

|                                                                                                       |                  |             |
|-------------------------------------------------------------------------------------------------------|------------------|-------------|
|  <b>BOKN KOMMUNE</b> |                  |             |
| Sak: 06/330-III                                                                                       | J.nr. 15/2113    |             |
| Saksansv.: BJL                                                                                        | Saksbeh.: BJL    | U.Off \$: - |
| Arkivkode: L 12                                                                                       | J. dato: 10/7-15 |             |

Postadresse:  
Postboks 59 Sentrum,  
4001 Stavanger

Besøksadresse:  
Lagårdsveien 44, Stavanger

T: 51 56 87 00  
F: 51 52 03 00  
E: fmropost@fylkesmannen.no

[www.fylkesmannen.no/rogaland](http://www.fylkesmannen.no/rogaland)

## Fråsegn til reguleringsplan for turveg Føresvik - Alvestadkroken, Bokn

Vi viser til oversending frå kommunen i saka.

I det 2. offentlege ettersynet har Bokn kommune teken inn att den samanhengande turvegen langs sjøen frå Føresvik til Alvestadkroken. Kommunen har også innarbeid konklusjonane i drøftingsmøte/synfaring mellom kommunen og Fylkesmannen frå 09.04.2014.

På vilkår av at reguleringsplanen blir vedtatt i samsvar med slik den er lagt ut til offentlig ettersyn, vil Fylkesmannen trekke si motsegn til planen. Skulle det bli lagt inn nye byggetiltak i strandsona ved sluttbehandling av planen, vil motsegna fortsatt vere gjeldande.

Statens vegvesen har ikkje merknader til planen, jf. vedlagt fråsegn.

Med helsing

Morten Sageidet  
plankoordinator

Anette Fosså  
rådgivar

Dokumentet er elektronisk godkjent og har derfor ikkje underskrift

Saksbehandlar: Morten Sageidet  
Saksbehandlar telefon: 51 56 89 11  
E-post: fmromos@fylkesmannen.no

Kopi til:  
Rogaland fylkeskommune      Postboks 130      4001      Stavanger  
Statens Vegvesen, Region Vest      Askedalen 4      6863      Leikanger


Vedlegg 1:  
Fråsegn frå Statens vegvesen





## Statens vegvesen

Fylkesmannen i Rogaland  
Postboks 59  
4001 STAVANGER



Behandlende eining:  
Region vest  
Vegavdeling Rogaland

Sakshandsamar/innvalsnr:  
Gro Osmundsen Kyvik -

Vår referanse:  
2011/181783-013

Dykkar referanse:  
06/330-106

Vår dato:  
29.06.2015

### E39 – Uttale til høyring av framlegg til reguleringsplan for turveg Føresvik - Alvestadkroken i Bokn kommune

Vi viser til brev med revidert planframlegg datert 18.06.2015.

Statens vegvesen viser til sine tidlegare uttaler i saka. Vi har ikkje nye innspel til det reviderte planframlegget.

Plan og forvaltning  
Med helsing

*For*  
Ivar Thorkildsen  
Seksjonsleder

*Go O. Kyvik*  
Gro Osmundsen Kyvik

Postadresse  
Statens vegvesen  
Region vest  
Askedalen 4  
6863 Leikanger

Telefon: 02030  
Telefaks: 57 65 59 86  
firmapost-vest@vegvesen.no  
Org.nr: 971032081

Kontoradresse  
Kvaløygata 1  
5537 HAUGESUND

Fakturaadresse  
Statens vegvesen  
Landsdekkende regnskap

9815 Vadsø  
Telefon:  
Telefaks:



ROGALAND  
FYLKESKOMMUNE

FYLKESRÅDMANNEN  
Regionalplanavdelingen

Bokn kommune

5561 BOKN

13.07.2015

Deres ref.: 06/330-106

Saksbehandler: Tom Gyran  
Direkte innvalg: 51 92 10 30

Saksnr. 15/1118-13  
Løpenr. 47354/15  
Arkivnr. FR-RB BOK Alvstad-

Føresvik strand

## **SVAR - BOKN KOMMUNE - HØYRING AV FRAMLEGG TIL REGULERINGSPLAN FOR TURVEG FØRESVIK - ALVESTADKROKEN**

Vi viser til ovennevnte sak som er sendt fylkeskommunen til uttalelse.

Fylkesutvalget behandlet forslag til reguleringsplan for strandområdet Alvestad mot Føresvik i sitt møte 14.04.2015. Utvalget fremmet innsigelse til planen «da denne ikke i tilstrekkelig grad ivaretar allmennhetens interesser for ferdsel i strandsonen mellom to viktige målpunkt; Alvestadkroken og Føresvik».

Bakgrunnen for innsigelsen var at planforslaget ikke samsvarte med tidligere varslet plan hvor turvei lå inne i planen. Det ble også varslet et «beskjedent antall nye naust». Fylkesmannen fremmet innsigelse med samme begrunnelse. Kommunen har drøftet saken med fylkesmannen og nå fremlagt forslag til ny plan med turvei.

Føreliggende plan er noe utvidet i nord, slik at turveien er lagt inn også lenger opp mot Føresvik.

Fylkesrådmannen mener planforslaget nå ivaretar allmennhetens interesser ved at turveien igjen er lagt inn i planen. Antallet naust er ikke endret, men turveien vil i tilstrekkelig grad kunne sikre tilgangen til strandsonen. Fylkesrådmannen kan på bakgrunn av endringen i plan frafalle innsigelsen.

Med hilsen

Tom Gyran  
rådgiver

Knut T. Slettebak  
rådgiver

*Dette dokumentet er godkjent elektronisk og har derfor ingen signatur.*

Kopi:  
Fylkesmannen i Rogaland  
Statens vegvesen

POSTADRESSE  
Postboks 130 Sentrum  
4001 Stavanger

BESØKSADRESSE  
Arkitekt Echoffsgt.1  
Stavanger


TELEFON  
51 51 66 00

TELEFAKS  
51 51 68 90

BANKGIRO: 3201.05.50520

E-POST: firmapost@rogfk.no

INTERNETT: www.rogfk.no

|                                                                                                 |            |                      |
|-------------------------------------------------------------------------------------------------|------------|----------------------|
|  BOKN KOMMUNE |            |                      |
| Sak:                                                                                            | 06/330-117 | J nr<br>15/2339      |
| Saksansv.:                                                                                      | KBU        | Saksbeh.:<br>KBU     |
| U.Off §:                                                                                        |            |                      |
| Arkivkode:                                                                                      | L-12       | J. dato:<br>14.08.15 |

Bokn kommune

5561 BOKN

04.08.2015

Dykkar ref.: 06/330-106

Saksbehandlar: Angunn Skeiseid  
Direkte telefon: 51 52 10 56/51 51 67 06

Saksnr. 15/1118-11  
Løpenr. 44373/15  
Arkivnr. FR-RB BOK Alvstad-

Føresvik strand

### BOKN KOMMUNE - HØYRING AV FRAMLEGG TIL REGULERINGSPLAN FOR TURVEG FØRESVIK – ALVESTADKROKEN. UTTALE FRÅ SEKSJON FOR KULTURARV. MOTSEGNER MED FORSLAG TIL LØYSINGAR

Rogaland fylkeskommune viser til brev frå Dykk som vart motteke her den 19.06.2015 samt til ettersending av oppdatert plankart den 03.07.2015.

Rogaland fylkeskommune, ved seksjon for kulturarv, har behandla planen som sektormyndigheit innanfor kulturminnevern.

Det er i tidlegare rundar i arbeid med denne planen gjennomført kulturhistoriske registreringar, samt synfaringar med Arkeologisk museum. I februar 2009 vart det gjennomført ei kulturhistorisk registrering i området med føremålet å avklare om det fanst steinalderbuplasser i området. Det vart ved denne registreringa funne einskilde flintartefaktar i prøvestikka, men pga funnforholda og terrenget i området er desse tolka som redeponert materiale frå høgareliggende område i søraust. Det ser difor ikkje ut til at den planlagte vegen kjem i konflikt med automatisk freda kulturminne i desse delene av planområdet (jf brev av 17.03.2009).

Det er også gjennomført synfaringar for å avklare forholdet mellom framlagt reguleringsplan og eventuell konflikt med synlege automatisk freda kulturminne. Sumaren 2015 var det arkeologar frå Rogaland fylkeskommune til stades for å måle inn ID 53603 på ny, då det var mange moderne tiltak som var gjort innanfor det som var markert som kulturminnefeltet. Feltet har no blitt delt opp i to og er meir i samsvar med faktiske terrengmessige forhold på staden. Kulturminnefeltet har ID 53603 og 213690 (vedlegg).

Innanfor planområdet for detaljregulering for turveg Alvstad - Føresvik er det registrert fleire automatisk freda kulturminne –14153 (nausttuft og langrøys), 213690 og 53603 (gravfelt).

I framlegg til plan som no er sendt på offentleg ettersyn er her ein del manglar med tanke på markering av automatisk freda kulturminne i planen så her må gjerast ein del endringar for å få på plass riktige omsynssonar. Planen er, slik han no er lagt fram, i konflikt med Lov om kulturminne §§ 3 og 4.

På bakgrunn av feil og manglar med tanke på markeringar av automatisk freda kulturminne på plankart og planføresegner og konflikt mellom kulturminneomsyn og planlagte tiltak, ser Rogaland fylkeskommune, ved seksjon for kulturarv, seg nøydd til å fremje **administrative motsegner** til planen. Motsegnene kan fråfallast på følgande vilkår:

**ID 14153 (H730\_1), 213690 (H730\_2), 53603 (H730\_3) – omsynssone d).**

Dei automatisk freda kulturminna med Askeladden ID 4807, 213690 og 53603 med fem meters sikringssone, må markerast på plankartet som omsynssone § 11-8 d) sosi-kode H730 i kombinasjon med LNF-R, eventuelt grøntområde med tilhøyrande reguleringsbestemming:

Omsynssone for bandlegging etter Lov om kulturminne, H730: *Innanfor omsynssone for bandlegging etter Lov om kulturminne finst det tre kulturminne med ID 4807, 213690 og 53603. Det er ikkje tillate å setje i gang tiltak som kan skade, øydelegge eller utilbørlig skjemma kulturminna eller foreta nokon form for fysiske inngrep i området, jf. Lov om kulturminne §§ 3 og 8. Eventuelle tiltak innanfor området må på førehand avklarast med kulturminnemyndigheitene. Fortrinnsvis bør slike tiltak fremjast i form av ei reguleringsendring.*

*For eigedom med gnr 11 bnr 18 gjeld at det er tillate med vanleg vedlikehald og skjøtsel av hus og hage, men at ein ikkje gjer inngrep under dagens matjordslag.*

**ID 213690 og 53603 – omsynssone c).**

Området rundt kulturminna, innanfor dei stipla linjene, må markerast med omsynssone § 11-8 c) SOSI-kode H570 (sjå vedlegg). Til omsynssone c) må det knytast ei bestemming som sikrar at det ikkje blir ført opp bygg eller anlegg for tett på dei synlege automatisk freda kulturminna, jf. Lov om kulturminne §3 vedrørande skjemming. Eventuelle tiltak innanfor området må på førehand avklarast med kulturminnemyndigheitene, jf. Lov om kulturminne §§ 3 og 8. Fortrinnsvis bør slike tiltak fremjast i form av ei reguleringsendring.

Dette er det same området som av seksjon for kulturarv er vurdert til å ha potensiale for ikkje kjente automatisk freda kulturminne under dagens markoverflate. Området må regulerast med føremålet **naturområde**. Føremålet naturområde opnar ikkje opp for nokon varige tiltak og med bestemminga om ingen inngrep i grunnen vurderer vi det slik at dette gjev eit tilstrekkeleg vern for eventuelle uoppdaga kulturminne. Vi har på bakgrunn av dette følgande forslag til formulering:

Omsynssone c):

*I området der ein planlegg nyetablering av turveg, er dette tillate ved at ein legg grus på duk. I området er det potensiale for automatisk freda kulturminne. Alle tiltak må på førehand avklarast med kulturminnemyndigheitene, jf. Lov om kulturminne § 3. Det kan ikkje gjerast tiltak som krev inngrep i grunnen. Eventuelle tiltak i området, som oppsetjing av lysmaster, gjerde, benkar, samt grøfting og drenering, må på førehand avklarast med kulturminnemyndigheitene som må vurdere eventuelle behov for arkeologiske registreringar. Det vert forutsett at eventuelle tiltak/installasjonar i området skal vere godt tilpassa landskapet og vere av moderate dimensjonar av omsyn til nærliggande automatisk freda kulturminne.*

*For området B2 gjeld at alle fysiske tiltak i form av tiltak over markoverflata skal inn til kulturminnemyndigheitene for vurdering. Vanleg vedlikehald og skjøtsel er tillate.*

Rogaland fylkeskommune, seksjon for kulturarv, har **motsegn** til planlagt utbyggingsområde B2, den delen som ligg nord for vegen. Dette då kombinasjonen

omsynssone d)H730 – føremål ikkje let seg kombinere. Motsegna kan bli trekt om ein legg området inn som omsynssone d) H730 i kombinasjon med LNF-R, eventuelt grøntområde (sjå over – omsynssone d)

Rogaland fylkeskommune, seksjon for kulturarv, har også **motsegner** til føresegnene 5.2.2 og 5.2.3 (andre avsnitt), slik dei står i innkomne føresegner. Nedanfor er skissert forslag til løysingar som gjev grunnlag for å fråfalle motsegnene:

5.2.2: Der turvegen går ved/tett på område regulerte til omsynssone H730\_1-3 skal turvegen i sin heilskap leggst på duk oppå eksisterande terreng, og det er ikkje høve til å gjere terrenginngrep utan at dette på førehand er avklart med kulturminnemynde.

5.2.3 (andre avsnitt): langs turvegen kan det etablerast lysmaster for lyssetjing. På strekningane forbi H730\_1-3 skal plassering av lysmaster leggst fram for kulturminnemynde for godkjenning.

Vi er svært positive til føresegn 9.2 vedrørande detaljplanar som skal utarbeidast.

#### **Meir vedrørande ID 213690 og ID 53603 – ulike alternativ**

I området ved desse kulturminna, finst der to alternative trasèval – eitt som inneber søknad om dispensasjon frå Lov om kulturminne § 8, 4. ledd - alternativ 1- 2, og eitt som ikkje gjer det – alternativ 1-3 (sjå vedlagte kart).

Rogaland fylkeskommune vil tilrå at ein legg turvegen, grus på duk og ingen inngrep i bakken, slik skissa på kart 1 viser, altså med alternativ 1 og 3. Årsaka til løysinga med grus på duk er at her er stort potensiale for funn i bakken. Dersom det skal gjerast inngrep i bakken vil vi her krevje gjennomføring av kulturhistorisk registrering, jf. Lov om kulturminne § 9, 1. ledd, for å få avklart forholdet til automatisk freda kulturminne.

Dersom Bokn kommune heller ønskjer turvegen nærare sjøen (jf. alternativ 1-2, kart 2) må det søkast om dispensasjon frå Lov om kulturminne §8, 4. ledd. Sjølv om dette ikkje er vårt foretrukne alternativ, vil vi kunne tilrå denne løysinga ovanfor Riksantikvaren, då dette alternativet vart arbeidd med og signalisert tilrådd i 2007 og 2009.

Om ein derimot vel vårt foretrukne alternativ 1 og 3, der ein legg sti på grus på duk, utan inngrep i terrenget treng ein ikkje søke om dispensasjon, men her må det i reguleringsbestemmingane presiserast at det ikkje skal forekomme nokon form for inngrep i bakken (graveforbod), då det er potensiale for funn under bakken (sjå over, jf omsynssone d)).

#### **ID 14153**

Vi ser at turvegen er planlagt å gå gjennom dette feltet. I brev frå oss den 15.10.2007 og 17.03.2009 vert det signalisert at Rogaland fylkeskommune vil kunne tilrå ei løysing der ein legg turvegen i eksisterande traktorveg nedanfor nausttufta. Dette står ved lag. Det er viktig at ein ikkje planlegg terrenginngrep i området der naustet ligg (jf. omsynssone d) og og at det kjem tydeleg fram på plankartet at turvegen vil gå gjennom feltet. Det må komme tydeleg fram kva for eventuelle andre alternativ til trase som er vurderte, skildring av tiltak med tanke på type dekke, tilpassing i terrenget, materialbruk osv. Tiltaket må inn til dispensasjonsbehandling hos Riksantikvaren i medhald av Lov om kulturminne § 8, 4. ledd.

#### **ID 43887**

Funnstad for vestlandsøks av grønnstein. Er ikkje automatisk freda og bør takast ut av

planen.

### **Øvrige merknader**

Rogaland fylkeskommune er positive til at kommunen ønsker å lage ein turveg i området, slik at mellom anna fomminna i området vert meir tilgjengelege for alle. Vi vil difor tilrå ovanfor Riksantikvaren at dei naudsynte dispensasjonane vert gjevne så lenge dei ovanfornemnde punkta er arbeidde inn i planen og kulturminna vert tatt vare på, på ein god måte.

Vi vil gjere merksame på at Riksantikvaren ikkje kan behandle saka før fylkeskommunen sine motsegner er avklarte. Når plankart og planføresegner er endra i tråd med våre forslag til løysingar, og planen kjem på ny, avgrensa høyring til oss, vil vi kunne oversende dispensasjonssøknaden til Riksantikvaren. Planen vert då også sendt til Arkeologisk museum UiS som skal vurdere saka og uttale seg til dispensasjonsspørsmålet. Vi understreker at det er Riksantikvaren som er rette dispensasjonsmyndigheit. Riksantikvaren har normalt ei behandlingstid på ca 3 månader frå saka er lagt ut på ny avgrensa høyring

I ein slik søknad er det viktig av Bokn kommune lagar ei prinsippskisse for korleis ein vil gå fram når det gjeld etablering av ny turveg som vil gå gjennom kulturminnefeltet med ID 14153 og 53603 – korleis ein skal gjere dette utan inngrep i bakken og korleis tilpassinga i terrenget er tenkt.

**Vi vil til slutt gjere merksame på at det ikkje kan gjerast endeleg planvedtak før forholda kring dei automatisk freda kulturminna er avklarte. Dersom kommunen ikkje ønsker ei dispensasjonsbehandling og sender saka til oss på ny avgrensa høyring, er dette brevet å oppfatte som ei motsegn til planen.**

Dersom de har vidare spørsmål/kommentarar eller noko er uklart, stiller vi som kulturminnemyndigheit gjerne på eit eventuelt møte.

Med helsing  
Seksjon for kulturarv

Jan G. Auestad  
fylkeskonservator


Angunn Skeiseid  
rådgjevar

Vedlegg: a) notat frå arbeid med ny innmåling av ID 53603  
b) Askeladden utskift ny innmåling ID 53603  
c) Askeladden utskrift ID 14153  
d) Plankart med innteikna område for H570  
Kart 1: Alternativ 1-3 turveg ved ID 213690 og 53603  
Kart 2: Alternativ 1-2 til turveg ved ID 213690 og 53603

Kopi: Fylkesmannen i Rogaland  
Arkeologisk museums UiS

*Dette dokumentet er godkjent elektronisk og har derfor ikkje signatur.*

Møyfrid Vatnaland  
Boknatunvegen 54A  
5561 Bokn

|                                                                                                       |           |          |
|-------------------------------------------------------------------------------------------------------|-----------|----------|
|  <b>BOKN KOMMUNE</b> |           |          |
| Sak:                                                                                                  | J.nr      |          |
| Saksansv.:                                                                                            | Saksbeh.: | U.Off §: |
| Arkivkode:                                                                                            | J. dato:  |          |

Bokn 04.08.15

Bokn kommune  
Boknatunvegen  
5561 Bokn

### Merknader til turveg Føresvik Alvestadkroken

Som grunneigar er eg i utgangspunktet i mot denne turvegen da den trulig blir til ulempe for oss med gjerde og vegvedlikehald. Det er underleg at ein skal gjerde eigaren ute fra strandsonen og beite for at andre skal ha glede av min eigeedom.

#### 3.2 Bustader

##### Under punkt 3.2.1

Det skal ved alle søknadar om tiltak dokumenteras at siktlinjer til sjø for bakanforliggjande hus ikkje vert brote.

Kan ikkje sjå at dette lar seg gjennomføre å bygge ny bolig uten å bryte siktlinje til sjø for bakanforliggjande hus.

##### 3.4.2

At det kun er tillatt med eit vindu er ikkje i tråd med tidliger byggeskikk på naust. Det er heller ikkje like regler som i Hålandsjøen der nylig bygget naust har godkjent fleire vindu og større vindusflate.

#### 4.2

Grunneigar krever at kommunen skal stå for vedlikehold av veg som blir brukt som turveg, når planen er vedtatt.

#### 5.1

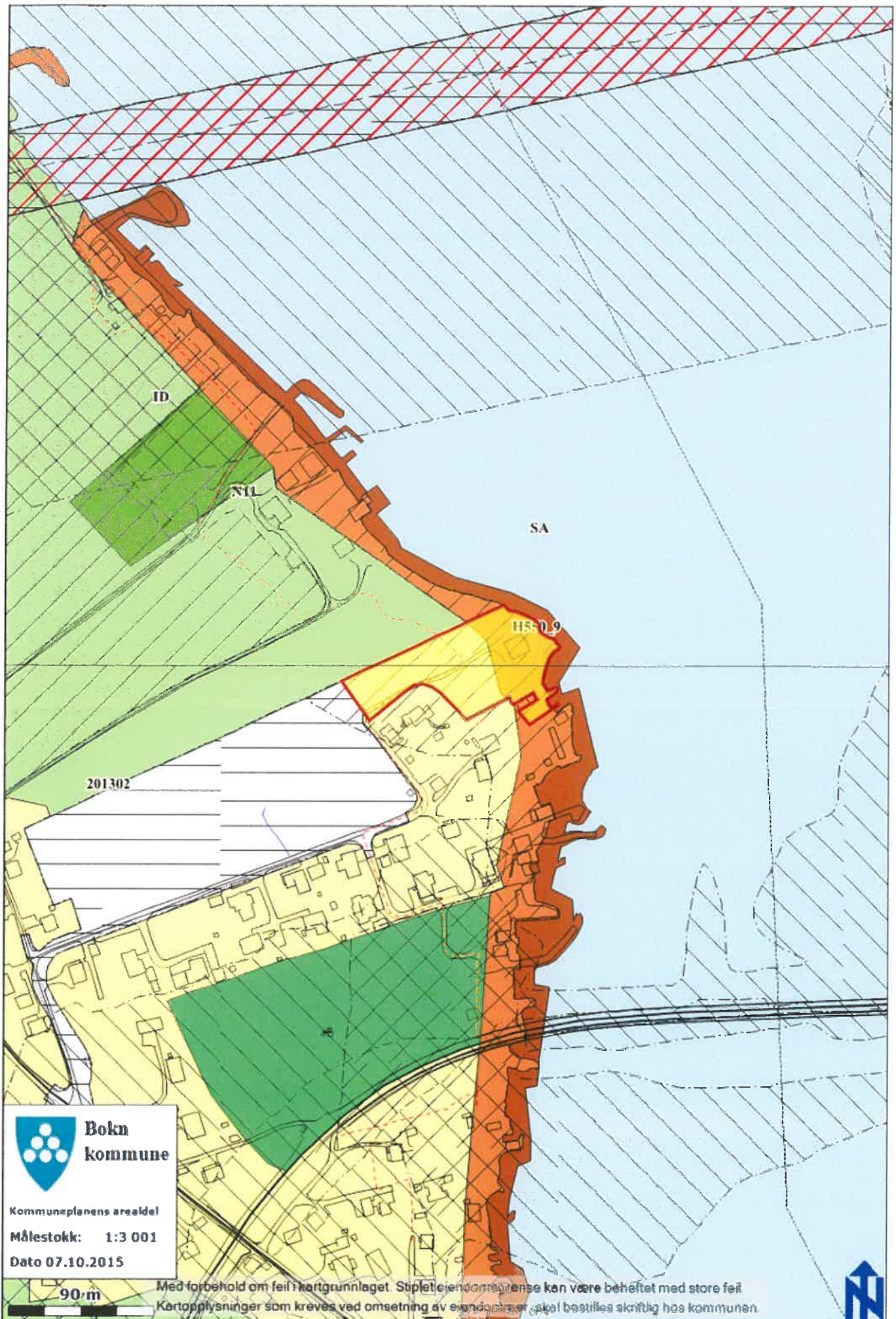
Deler av grøntområde som ligg på vårt område er ei grop som ein ønsker å planere og det er planlagt plassering av septiktank.

##### 5.2.3

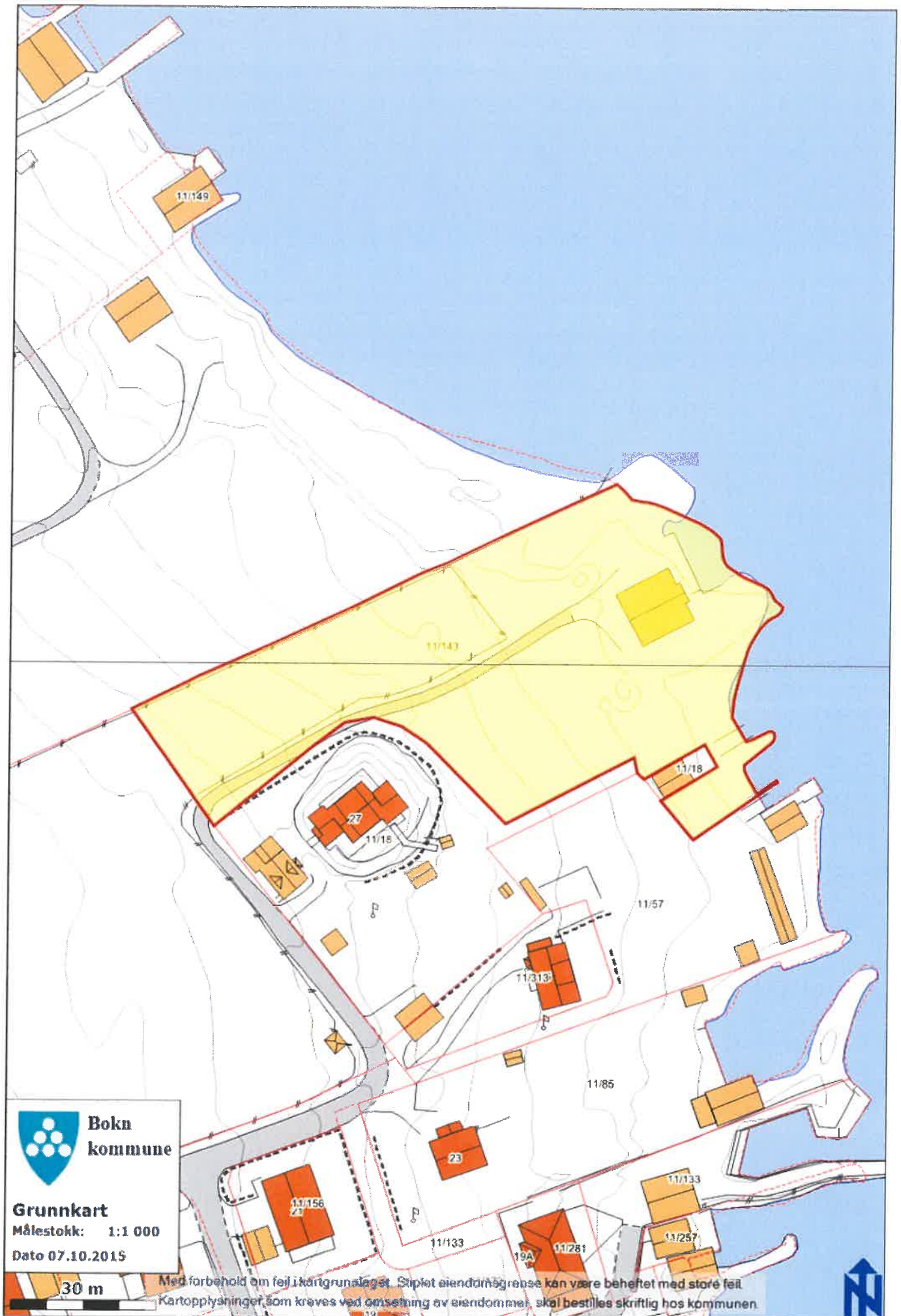
Ein må vurdere anna form for lyssetting enn lysmaster ,  
Høyspentmaster (strømlaus) må fjernes dette er skjemmaende for heile området

Mvh

  
Møyfrid Vatnaland








Sti fra Føresvik til Alvestadkroken. Ref. 06/330-105/K2-L12/BJL

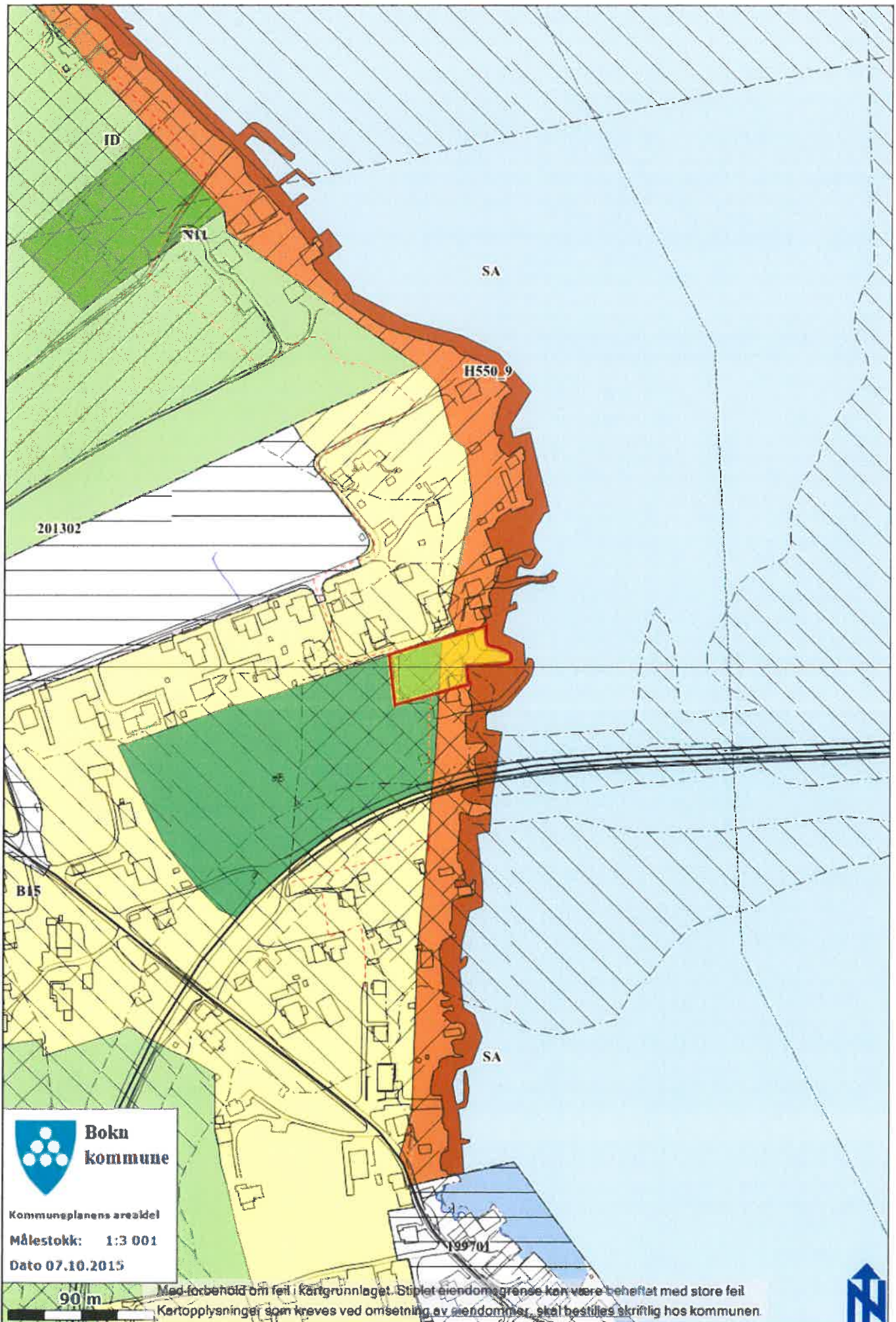
Jeg er i mot å få en sti over min tomt. Stien bør begrenset til å gå fra Føresvik til badeplassen for der går den langs sjøen, etter det går den opp og ned på jorder med en tur ned til sjøen under broen Der er det ikke helt trygt å gå da det har forekommt at deler har komt ned fra passerende biler. Skal en ha sti langs med sjøen bør den gå der etter mitt syn.

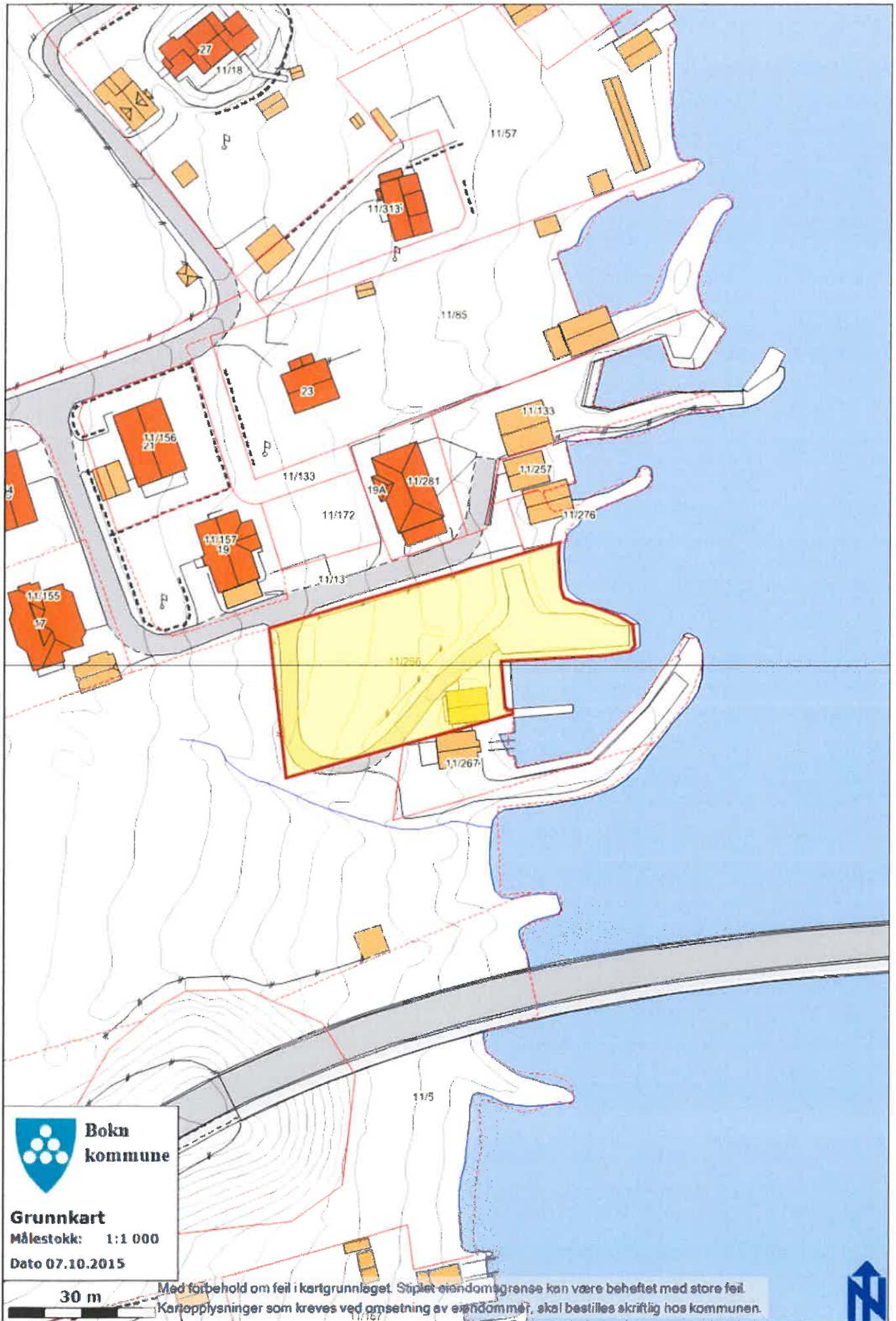
Med hilsen Eyvind Alvestad

Havnavegen 34. 5561 Bokn.

|                                                                                                 |           |           |
|-------------------------------------------------------------------------------------------------|-----------|-----------|
|  BOKN KOMMUNE |           |           |
| Sak:                                                                                            | J.nr:     |           |
| 06/330-107                                                                                      | 15/1971   |           |
| Saksansv.:                                                                                      | Saksbeh.: | U.Off \$: |
| BJL                                                                                             | BJL       |           |
| Arkivkode:                                                                                      | J dato:   |           |
| L12                                                                                             | 25/6-15.  |           |

*Eyvind Alvestad*







# BOKN KOMMUNE

|              |           |           |
|--------------|-----------|-----------|
| Sak:         |           | J.nr      |
| 06 / 230-113 |           | 15 / 2284 |
| Saksansv.:   | Saksbeh.: | U.Off \$: |
| BOL          | BOL       | ✓         |
| Arkivkode:   | J. dato   |           |
| L12          | 04.08.15  |           |

Alvstad 3/8-2015.

Til Bokn Kommune.

Teknisk

ang. Tårveg Førevik - Alvstad.

Eg protestener sterkt att  
tårvegur blir teken inn i  
reguleringsplanen igjen.

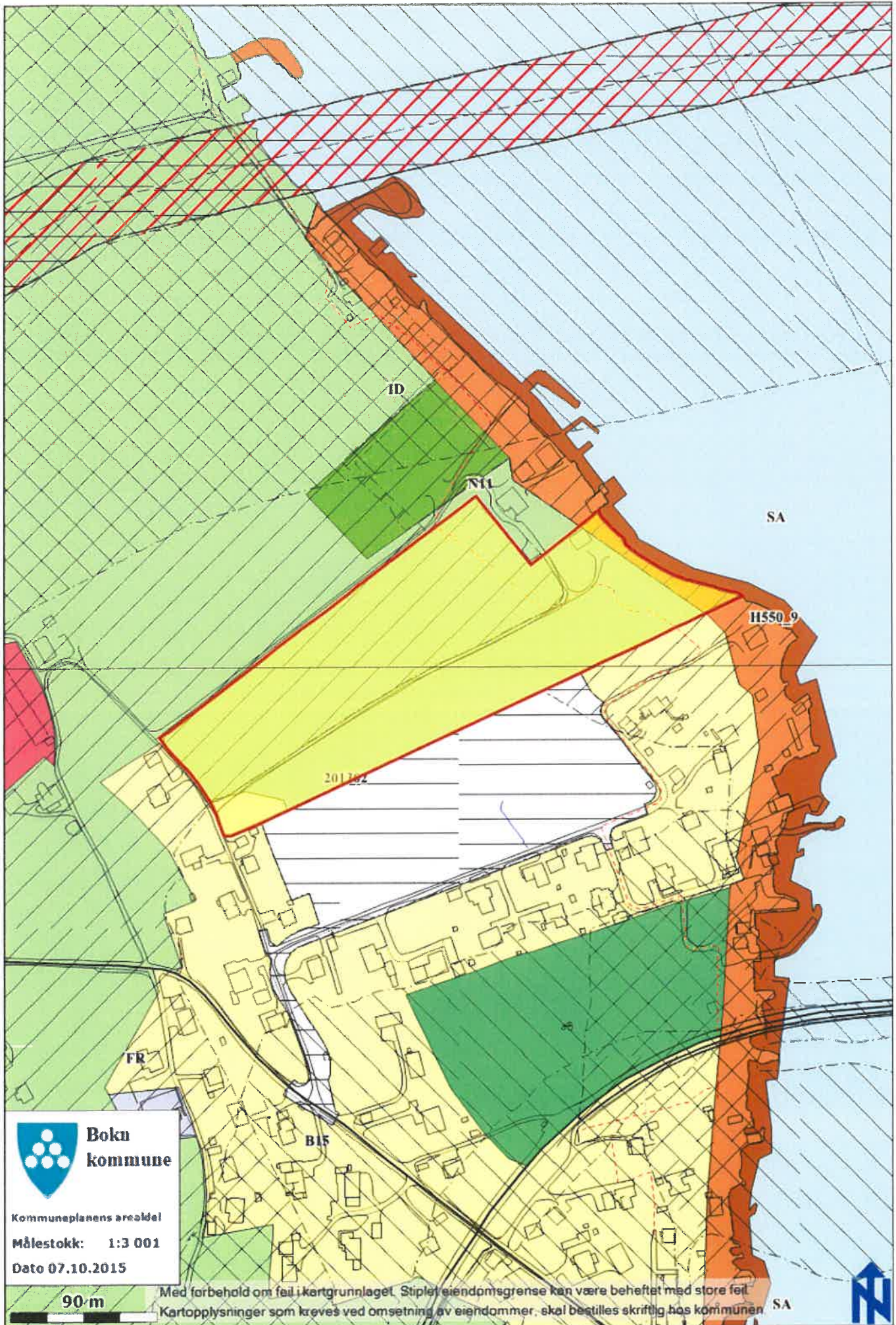
Da tårvegur deler av kulturbeltet  
på vår eiendom.

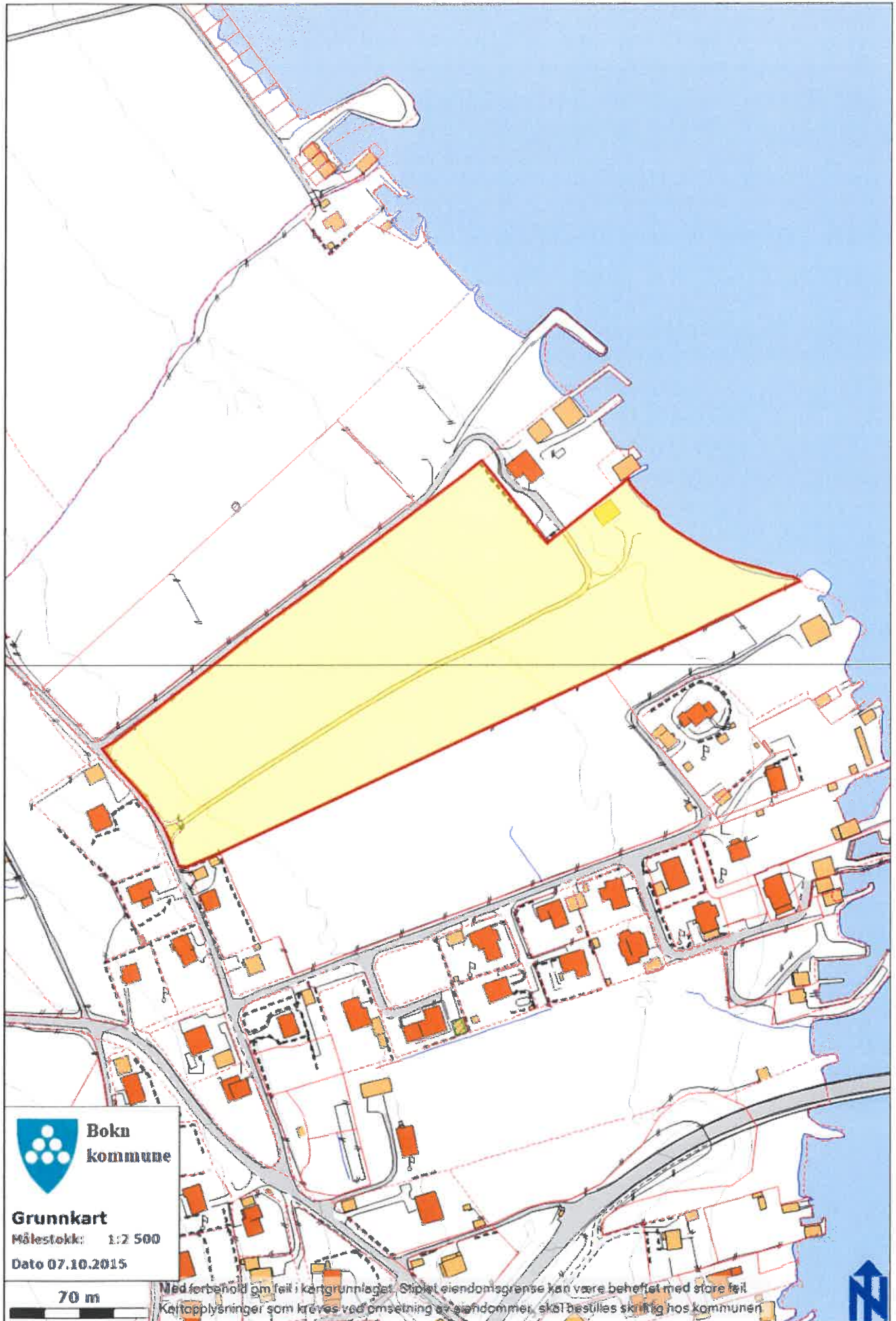
Bli den bygt etter kartskissen  
legg den ikkje i strandsona  
på vår eiendom.

Bli den bygd må den liggja ein til  
hagen til Finn Alvstad.

Det er nok av plasser å gå tår  
på på Bokn

Med helsing Edvin Frevik







# BOKN KOMMUNE

## Sakspapir

| SAKSGANG                  |            |        |            |
|---------------------------|------------|--------|------------|
| Styre, utval, komite m.m. | Møtedato   | Saksnr | Sakshands. |
| Kommunestyret             | 15.12.2015 | 066/15 | JEN        |

|                             |               |            |
|-----------------------------|---------------|------------|
| Saksansv.: Jan Erik Nygaard | Arkiv: K1-216 | Arkivsaknr |
|                             | Objekt:       | 15/688     |

### Val av revisor for perioden 2016 - 2020.

#### Dokumentliste:

| Nr | T | Dok.dato   | Avsender/Mottakar                 | Tittel                                                           |
|----|---|------------|-----------------------------------|------------------------------------------------------------------|
| 1  | I | 17.11.2015 | Kontrollutvalet v/ Torill Hallsjø | Val av revisor for perioden 2016-2020<br>- sak til kommunestyret |

#### Aktuelle lover, forskrifter, avtaler m.m.:

#### KONTROLLUTVALET SITT FRAMLEGG TIL VEDTAK:

Bokn kommunestyre vel revisjonsselskapet Deloitte AS som kommunen sin revisor frå 01.07.16 til 30.06.20 med opsjons for kommunen å forlengje avtalen med 2 år.

**Kva saka gjeld:**

Sjå vedlagt brev datert 16.11.15 og særutskrift frå kontrollutvalsmøte 10.09.2015. Dokumenta «anbodsevaluering- tallmatrise» og «anbodsevaluering – om anboda og anbyderane» er unnateke offentlegheita og blir lagt fram i møte.

Bokn kommune  
Postmottak ( via e-post)

5561 BOKN

|             |             |                |          |
|-------------|-------------|----------------|----------|
| Dykkar ref. | Dykkar dato | Vår ref.       | Dato     |
|             |             | 15/376/216/tha | 16.11.15 |

**OVERSENDING AV SAK TIL KOMMUNESTYRET – VAL AV REVISOR FOR PERIODEN 2016-2020**

Kontrollutvalet behandla i sitt møte 10. september, sak 18/15 om val av ny revisor for perioden 2016-2020, og kontrollutvalet fatta følgjande samrøystes innstilling:

***Bokn kommunestyre vel revisjonsselskapet Deloitte AS som kommunen sin revisor frå 01.07.16 til 30.06.20, og med opsjon for kommunen til å forlengje avtalen med 2 år.***

Saka vert oversendt til kommunestyret for behandling, då det i kommunelova § 78.4 går fram at val av revisor ikkje kan delegerast.

Sekretariatet vil gjere merksam på at etter offentleglova § 23.3 er **vedlegg 3** og **4 ikkje offentlege** og må behandlast konfidensielt. Desse vedlegga kan anten sendast ut pr. post i forkant eller delast ut i møtet på farga papir og samlast inn igjen for makulering.

Eg ber om at saka vert lagt fram for kommunestyret som eigen sak i kommande møte den **15. desember**, og at tilbakemelding vert sendt sekretariatet.

Med helsing

Toril Hallsjø (sign.)  
*Dagleg leiar*

Særutskrift av sak 18/15 Val av revisor og saksframlegg m/vedlegg:

- 1) Tilbodsbrev frå KPMG AS
- 2) Tilbodsbrev frå Deloitte AS
- 3) Anbudsevaluering - tallmatrise (**Ikkje off., OFL § 23.3**)
- 4) Anbudsevaluering – om anboda og anbydarane (**Ikkje off., OFL § 23.3**)

## BOKN KONTROLLUTVAL

### SÆRUTSKRIFT

Torsdag 10. september 2015 blei det halde møte i Bokn kontrollutval under leing av leiar Daghild G. Alvestad.

|                                  |                                                                                                                                          |
|----------------------------------|------------------------------------------------------------------------------------------------------------------------------------------|
| <b>MØTESTAD:</b>                 | Boknatun, allrommet, 2. etasje                                                                                                           |
| <b>MØTESTART/-SLUTT:</b>         | kl. 17.00 – kl. 18.00                                                                                                                    |
| <b>MØTANDE MEDLEMMER:</b>        | Daghild G. Alvestad (Sp) og Christine Berge Christiansen (A)                                                                             |
| <b>MØTANDE VARAMEDLEM:</b>       | 3. varamedlem Rune Vatnaland (Sp)                                                                                                        |
| <b>FORFALL:</b>                  | Olav L. Rossebø (H)                                                                                                                      |
| <b>FRÅ SEKRETARIATET MØTTE:</b>  | Dagleg leiar/utvalssekretær Toril Hallsjø, Haugaland Kontrollutvalgssekretariat IKS                                                      |
| <b>FRÅ REVISJONEN MØTTE:</b>     | Revisor/partner Else Holst-Larsen, Deloitte, Hgsd (ikkje i sak 18/15) Revisor Gunnar Husabø, Deloitte as, Bergen pr. telefon i sak 16/15 |
| <b>ANDRE SOM MØTTE/DELTOK:</b>   | Ingen                                                                                                                                    |
| <b>MERKNADER TIL INNKALLING:</b> | Møtet var utsett frå 03.09.15 til 10.09.15                                                                                               |
| <b>MERKNADER TIL SAKLISTE:</b>   | Sak 16/15 om prosjektplan blei handsama som fyrste sak, deretter blei sakslista følgd                                                    |

### FØLGJANDE SAK BLEI HANDSAMA:

#### SAK 18/15 VAL AV REVISOR FOR PERIODEN 2016- 2020

Handsama i lukka møte, jf. kommuneloven § 31.2. Vedlegg 3 og 4 – ikkje offentleg, jf. OFL§ 23.3

#### Sekretariatet si innstilling:

Bokn kommunestyre vel revisjonsselskapet xxxxxx som kommunen sin revisor frå 01.07.16 til 30.06.20, og med opsjon for kommunen til å forlengje avtalen med 2 år.

**Handsaming i kontrollutvalet 10.09.15:**

Revisor gjekk før handsaming av saka. Vedlegg 3 og 4 blei delt ut og gått igjennom i møtet.

Utvalssekretær gjorde greie for dei to innkomne anboda. Ut frå vektinga av anbodskriteria, er det anbod nr 2 (Deloitte AS) som skårar høgast. Utvalet støtta dei vurderingane som sekretariatet hadde gjort, slik det kom fram i anbodsevalueringane i vedlegg 3 og 4. Utvalet meinte vedlegga gav eit godt grunnlag for velje det tilbodet som var "*det økonomisk mest fordelaktige*" for kommunen.

**Samrøystes vedtak i kontrollutvalet 10.09.15 og innstilling til kommunestyret:**

*Bokn kommunestyre vel revisjonsselskapet Deloitte AS som kommunen sin revisor frå 01.07.16 til 30.06.20, og med opsjon for kommunen til å forlengje avtalen med 2 år.*

**Rett utskrift:**

Toril Hallsjø  
utvalssekretær (sign.)

# BOKN KOMMUNE

## Sakspapir

| SAKSGANG                  |            |        |            |
|---------------------------|------------|--------|------------|
| Styre, utval, komite m.m. | Møtedato   | Saksnr | Sakshands. |
| Kommunestyret             | 15.12.2015 | 067/15 | GRS        |

|                         |                           |                      |
|-------------------------|---------------------------|----------------------|
| Saksansv.: Gro Sørensen | Arkiv: K1-033, K3-<br>&17 | Arkivsaknr<br>15/622 |
|                         | Objekt:                   |                      |

### Meldingssaker til kommunestyremøte 15.12.2015

#### Dokumentliste:

| Nr | T | Dok.dato   | Avsendar/Mottakar | Tittel                    |
|----|---|------------|-------------------|---------------------------|
| 3  | S | 07.12.2015 |                   | Sakskart Kommunestyret KS |
|    | K |            |                   | 15.12.2015                |

|                                          |                                                                                                                                                                                                                                                                                                                                                                                                                                                                                                         |
|------------------------------------------|---------------------------------------------------------------------------------------------------------------------------------------------------------------------------------------------------------------------------------------------------------------------------------------------------------------------------------------------------------------------------------------------------------------------------------------------------------------------------------------------------------|
| 1. Formannskapet 02.11.2015, sak 054/15  | <b>Oppnevning av kandidatar til Kamsund Havnevesen:</b><br><b>Formannskapet vedtok:</b> Med heimel i kommunelovens § 13 gjer Bokn formannskap vedtek om å oppnemne Lars Sigmund Alvestad som kandidat i Karmsund Havneråd.<br><br>Som medlem av styret blei Tormod Våga valgt.                                                                                                                                                                                                                          |
| /2. Formannskapet 01.12.2015, sak 057/15 | <b>Godkjenning av avtale mellom Bokn kommune og Statens Vegvesen om vassforsyning til E39 Rogfastprosjektet.</b><br><b>Formannskapet vedtok:</b><br>Bokn kommune godkjenner avtalen mellom Bokn kommune og Statens vegvesen om vassforsyning til E39 Rogfast-prosjektet.<br><br><ol style="list-style-type: none"><li>1. Formannskapet fungerer som styringsgruppe for prosjektet.</li><li>2. Undervegsrapportering skjer regelmessig i møter mellom projekteiar/seksjon teknisk og eit utval</li></ol> |

|                                         |                                                                                                                                                                                                                                                                                                                                                                                                                                                                                                                                                                                                                                                                                                                                                                                                                                                                                                                                                                                                                                                                                                                                                        |
|-----------------------------------------|--------------------------------------------------------------------------------------------------------------------------------------------------------------------------------------------------------------------------------------------------------------------------------------------------------------------------------------------------------------------------------------------------------------------------------------------------------------------------------------------------------------------------------------------------------------------------------------------------------------------------------------------------------------------------------------------------------------------------------------------------------------------------------------------------------------------------------------------------------------------------------------------------------------------------------------------------------------------------------------------------------------------------------------------------------------------------------------------------------------------------------------------------------|
|                                         | bestående av ordfører, varaordfører og rådmann.                                                                                                                                                                                                                                                                                                                                                                                                                                                                                                                                                                                                                                                                                                                                                                                                                                                                                                                                                                                                                                                                                                        |
| 3. Formannskapet 01.12.2015, sak 059/15 | <p><b>Kulturprisen 2015.</b><br/> <b>Formannskapet vedtok:</b></p> <p>1. Bokn kommune sin kulturpris 2015 går til Janne Elin Vatnaland. Ho får prisen for å vera eit forbilde for boknarar og andre innan fysisk aktivitet, med fokus på idrett og løping - ein inspirator i folkehelsearbeid. Prisvinnaren var med og grunnla løpet Bokn OppNed i 2011 og har vore med på fellestreningar om somrane for boknarar som ynskjer å prøva løping.</p> <p>Janne Elin Vatnaland har hatt ei drivande utvikling gjennom seks år og er blant dei beste i Noreg i si idrettsgrein. Langdistanseløparen er eit svært godt døme på at ein kan nå langt med å driva på hobbybasis, og at allsidigheit er eit av suksesskriteriane for å halda seg skadefri og oppleve idretts glede, men å samtidig prestera på eit høgt nivå.</p> <p>I tillegg til alltid å vera ein smilande deltakar og god ambassadør for idrett og Bokn, er ho også som engasjert tilskodar ein motivator for andre deltakarar.</p> <p>2. Prisen består av eit kunstverk på kr. 10.000, samt diplom.</p> <p>Formannskapet ber også om at statuttene for kulturprisen vert vurdert på ny.</p> |
| 4. Kontrollutvalet i møte 26.11.2015    | 1. Protokoll frå kontrollutvalsmøte, sjå vedlegg.                                                                                                                                                                                                                                                                                                                                                                                                                                                                                                                                                                                                                                                                                                                                                                                                                                                                                                                                                                                                                                                                                                      |

**RÅDMANNEN SITT FRAMLEGG TIL VEDTAK:**

Meldingssakene blir tatt til orientering.

Bokn kommune  
Postmottak ( via e-post)

5561 BOKN

|             |             |                |          |
|-------------|-------------|----------------|----------|
| Dykkar ref. | Dykkar dato | Vår ref.       | Dato     |
|             |             | 15/417/033/tha | 02.12.15 |

### **PROTOKOLL - KONTROLLUTVALET 26. NOVEMBER 2015**

Vedlagt følger protokoll frå kontrollutvalet sitt møte 26.11.15.

Protokollen er gjennomlest og godkjent av leiar og vil bli lagt fram for utvalet til endeleg godkjenning i neste møte i november.

Eg ber om at protokollen vert sendt ut blant saksdokumenta til neste kommunestyremøte, slik at medlemmer, varamedlem, administrasjon og presse vert orientert.

I følge vedtatt møteplan er neste kommunestyremøte 15.12.15.

Dersom det er spørsmål, ta gjerne kontakt med utvalssekretær på tlf. 95 98 69 79 eller e-post: [tha@kontrollutvalgene.no](mailto:tha@kontrollutvalgene.no) .

Med helsing

Toril Hallsjø (sign)  
*Dagleg leiar*

Vedlegg: Protokoll – kontrollutvalet 26.11.15



## BOKN KONTROLLUTVAL

### PROTOKOLL

Torsdag **26. november 2015** blei det halde møte i Bokn kontrollutval under leiding av leiar Lars Øyvind Alvestad. Han ønskte velkommen til fyrste møte i denne valperioden.

|                                    |                                                                                     |
|------------------------------------|-------------------------------------------------------------------------------------|
| <b>MØTESTAD:</b>                   | Boknatun, møterom 1. etasje                                                         |
| <b>MØTESTART/-SLUTT:</b>           | kl. 17.00 – kl. 19.10                                                               |
| <b>MØTANDE MEDLEMMER:</b>          | Lars Øyvind Alvestad (Ap) og Jørn Hansen (H)                                        |
| <b>MØTANDE VARAMEDLEM:</b>         | Varamedlem Johannes Nilssen (Sp)                                                    |
| <b>FORFALL:</b>                    | May Jorunn Vatnaland (Sp)                                                           |
| <b>FRÅ SEKRETARIATET MØTTE:</b>    | Dagleg leiar/utvalssekretær Toril Hallsjø, Haugaland Kontrollutvalgssekretariat IKS |
| <b>FRÅ REVISJONEN MØTTE:</b>       | Revisor Inger Johanne Solberg, Deloitte, Hgsd                                       |
| <b>FRÅ ADMINISTRASJONEN MØTTE:</b> | Kommunalsjef Solrunn Alvestad                                                       |
| <b>MERKNADER TIL INNKALLING:</b>   | Utvalet etterlyste sakskartet i Dropbox. Sekretær lova å ordne det.                 |
| <b>MERKNADER TIL SAKLISTE:</b>     | Ingen                                                                               |

### FØLGJANDE SAKER BLEI HANDSAMA:

#### SAK 19/15 KONTROLLUTVALETS ANSVAR OG OPPGÅVER

##### **Sekretariatet si innstilling:**

Bokn kontrollutval tar gjennomgangen av utvalets ansvar og oppgåver til orientering.

##### **Handsaming i kontrollutvalet 26.11.15:**

Utvalssekretær gjorde greie for utvalet sitt ansvar og oppgåver. Alle tre medlemmene hadde deltatt på informasjonsmøtet i Aksdal. Medlemmene stilte spørsmål undervegs.

##### **Samrøystes vedtak i kontrollutvalet 26.11.15:**

*Bokn kontrollutval tar gjennomgangen av utvalets ansvar og oppgåver til orientering.*

## **SAK 20/15 GODKJENNING AV PROTOKOLL FRÅ MØTE 10.09.15**

### **Sekretariatet si innstilling:**

Protokoll frå møte i kontrollutvalet 10.09.15 blir godkjent slik den ligg føre.

### **Handsaming i kontrollutvalet 26.11.15:**

Utvalet hadde ingen merknader, då ingen hadde vore til stades på møtet.

### **Samrøystes vedtak i kontrollutvalet 26.11.15:**

*Protokoll frå møte i kontrollutvalet 10.09.15 blir godkjent slik den ligg føre.*

## **SAK 21/15 REFERAT- OG ORIENTERINGSSAKER 26.11.15**

30. K-styrevedtak 27.10.15, sak 49/15 - Val av kontrollutval i Bokn 2015-2019
31. K-styrevedtak 27.10.15, sak 50/15 – Val av leiar i kontrollutvalet 2015-2019
32. K-styrevedtak 27.10.15, sak 51/15 – Val av nestleiar i kontrollutvalet 2015-2019
33. Taushetserklæring for kontrollutvalsmedlemmene
34. Reglement for Bokn kontrollutval
35. Kontrollutvalet sitt budsjettframlegg for 2016
36. Tilbakemelding - informasjonsmøtet for nye kontrollutval i Aksdal 12.11.15
37. Invitasjon til FKT sin Haustkonferanse i Sandnes 10.12.15
38. Invitasjon til NKRFs Kontrollutvalgskonferanse 3. – 4. februar 2016
39. Retningslinjer for selskapskontroll i Bokn kommune
40. Representantskapsmøte 11.12.15, kl. 09.00 – Haugaland Vekst IKS
41. Havnerådsmøte 19.11.15, kl. 17.00 - Karmsund Havnevesen IKS
42. Havnerådsmøte 20.11.15, kl. 13.00 - Karmsund Havnevesen IKS
43. Representantskapsmøte 02.12.15, kl. 15.00 – HIM IKS
44. Evaluering av kontrollutvalget sitt arbeid i perioden 2011- 2015

### **Handsaming i kontrollutvalet 26.11.15:**

Sekretær gjorde greie for referatsakene. Teieplikterklæringa blei underteikna. Informasjonsmøtet i Aksdal hadde vore lærerikt. Ingen hadde høve å delta på haustkonferansen i Sandnes.

Utvalet ønskte at alle 3 medlemmer kunne få reise på NKRF sin konferanse i februar. Sekretariatet skulle ta kontakt med ordførar og ordna med påmelding. Deltakarane må sjølv bestille flybillett. Utvalet hadde elles ingen merknader.

### **Samrøystes vedtak i kontrollutvalet 26.11.15:**

*Kontrollutvalet tar referatsakene 30-44 til orientering.*

*Utvalet ønskjer å melde på inntil 3 medlemmer på NKRF sin konferanse på Gardermoen i februar 2016. Sekretær tar kontakt med ordførar og May Jorun Vatnaland.*

Møte nr. 4/15

## **SAK 22/15 STATUSOVERSIKT OVER UTVALET SINE PROSJEKT**

### **Sekretariatet si innstilling:**

Bokn kontrollutval tar statusoversikten pr. november 2015 til orientering.

### **Handsaming i kontrollutvalet 26.11.15:**

Sekretær gjorde greie for bakgrunn for saka og oppsett. Utvalet hadde ingen merknader.

### **Samrøystes vedtak i kontrollutvalet 26.11.15:**

*Bokn kontrollutval tar statusoversikten pr. november 2015 til orientering.*

## **SAK 23/15 REVISJONSPLAN FOR REKNESKAPSÅRET 2015**

### **Sekretariatet si innstilling:**

Bokn kontrollutval tar presentasjonen av overordna revisjonsstrategi for 2015 til orientering.

### **Handsaming i kontrollutvalet 26.11.15:**

Revisor Inger Johanne Solberg viste til planen, som var lagt ved saka. Ho orienterte om revisjonen sitt arbeid, mellom anna om risikofaktorar, kommande satsingsområde og om ulike risikovurderingar. Revisor svara på spørsmål.

### **Samrøystes vedtak i kontrollutvalet 26.11.15:**

*Bokn kontrollutval tar revisjonsplan 2015 for rekneskapsrevisjon og presentasjon frå revisor til orientering.*

## **SAK 24/15 ORIENTERING OM FRAMLEGG TIL BUDSJETT 2016 OG ØKONOMIPLAN 2016-2019**

### **Sekretariatet si innstilling:**

Bokn kontrollutval tar rådmannen sitt framlegg til budsjett for 2016 og økonomiplan 2016-2019 til orientering.

### **Handsaming i kontrollutvalet 26.11.15:**

Kommunalsjef Solrunn Alvestad gjorde greie for hovudinnhaldet i budsjettframlegget og økonomiplan. Budsjettet var stramt, men handterbart.

Ho orienterte om dei økonomiske føresetnadene med mellom anna ei auke i rammeoverføringane, om avtalen med Statens Vegvesen om kjøp av vatn, ulike satsingsområde, investeringar (fleirbrukshallen, nytt vassverk) og om utviklinga av lånegjelda. Rådmannen har sett av 1 mill. kr i reserve, medan det er no lite fondsmidlar. Netto driftsresultat er budsjettert i pluss. Utvalet hadde spørsmål som det ble svara på.

### **Samrøystes vedtak i kontrollutvalet 26.11.15:**

*Bokn kontrollutval tar rådmannen sitt framlegg til budsjett for 2016 og økonomiplan 2016-2019 til orientering.*

Møte nr. 4/15

**SAK 25/15 UTARBEIDING AV NYE PLANAR FOR FORVALTINGSREVISJON OG SELSKAPSKONTROLL 2016-2020 – BESTILLING AV OVERORDNA ANALYSE OG PLANAR**

**Sekretariatet si innstilling:**

Bokn kontrollutval godkjenner tilbudet frå Deloitte AS på oppdraget med å utarbeida ein overordna analyse, Plan for forvaltningsrevisjon og selskapskontroll 2016-2020 for Bokn kommune slik den ligg føre/ med desse endringane.

**Handsaming i kontrollutvalet 26.11.15:**

Sekretær orienterte. Utvalet drøfta saka. Utvalet meinte dei hadde liten kompetanse til å gå imot sekretariatet si vurdering, og støtta difor innstillinga.

**Samrøystes vedtak i kontrollutvalet 26.11.15:**

*Bokn kontrollutval godkjenner tilbudet frå Deloitte AS på oppdraget med å utarbeida ein overordna analyse, Plan for forvaltningsrevisjon og selskapskontroll 2016-2020 for Bokn kommune slik den ligg føre i tilbudet av 19.11.15.*

**SAK 26/15 MØTEPLAN FOR 2016**

**Sekretariatet si innstilling:**

Bokn kontrollutval vedtar følgjande møteplan for 2016:

torsdag 25.02, 26.05, 08.09 og 17.11 kl. 17.00.

Utvalssekretær kan i samråd med leiar endre møtedato om det vert naudsynt.

**Handsaming i kontrollutvalet 26.11.15:**

Utvalssekretær orienterte om framlegg. Utvalet drøfta møtetidspunkt og datoar. Utvalet ville halde på møtestart kl. 17.00, men var samd i å endre møtedag til onsdagar. Fyrste møtet på nyåret blei så flytta fram, elles var framlegget til veketal greitt.

**Samrøystes vedtak i kontrollutvalet 26.11.15:**

*Bokn kontrollutval vedtar følgjande møteplan for 2016:*

*onsdag 10.02, 25.05, 07.09 og 16.11 kl. 17.00.*

*Utvalssekretær kan i samråd med leiar endre møtedato om det vert naudsynt.*

**EVENTUELT**

Ingen saker var meldt.

Neste møte

Dato er sett til onsdag **10. februar 2016.**

Bokn, 26. november 2015

Lars Øyvind Alvestad  
leiar (sign.)

Toril Hallsjø  
utvalssekretær (sign.)